


2024



Seminario
Geopolítica

CANARIAS, FRONTERA SUR DE EUROPA


Coordinador: Luis Manuel Jerez Darías




Centros de Estudios Africanos
Universidad de La Laguna



Vicerrectorado de Investigación
y Transferencia
Universidad de La Laguna





TÍTULO: CANARIAS FRONTERA SUR DE EUROPA

AUTORÍA: Luis Manuel Jerez Darías (Coord.)

EDITAN:

Grupo de Investigación sobre el Subdesarrollo y el Atraso Social (GISAS)

Centro de Estudios Africanos (Universidad de La Laguna)

Vicerrectorado de Investigación y Transferencia de la Universidad de La Laguna

Libreando Ediciones / ASC Mojo Picón de Canarias

ISBN: 978-84-128257-3-2

Contenido

Introducción.....pág. 04

Lenin versus Mackinder o geopolítica proletaria versus geopolítica imperialista. Víctor O. Martín Martín.....pág. 09

Canarias frente a la crisis geopolítica del noroeste africano.
Luis M. Jerez Darías.....pág. 72

Contradicciones ambientales entre la PAC de la Unión Europea y el Tratado Transatlántico de Comercio e Inversiones (TTIP). Repercusiones Sobre Canarias. José Antonio Segrelles Serrano.....pág. 106

El Sahel a la merced de los grandes depredadores de recursos estratégicos. Sani Ladan.....pág.139

Anexos: Páginas y enlaces a imágenes y Bibliografía.....pág. 157

Introducción

Las presentaciones que se recogen en el presente libro forman parte de las ponencias impartidas en el Seminario de Geopolítica: Canarias, frontera sur de Europa, celebrado durante los días 15-17 de noviembre en la Facultad de Humanidades de la Universidad de La Laguna (ULL).

Dicho seminario se planteó como un marco de reflexión y debate sobre el contexto geopolítico en el que se insertan las Islas Canarias. Los contenidos de las distintas sesiones es lo que se publica ahora en este libro, en el que se desarrollan, a partir de conceptos teóricos, distintos análisis de problemáticas que, desde una lectura geopolítica, afectan al archipiélago canario.

La estructura del libro mantiene el orden de las sesiones del seminario, correspondiendo en esta publicación a cada uno de sus capítulos. De este modo, como primer capítulo figura la presentación desarrollada por el profesor de Análisis Geográfico Regional de la ULL, Víctor Martín, titulada Lenin versus Mackinder o geopolítica proletaria versus geopolítica imperialista. Se trata de un análisis del concepto de Geopolítica y su interpretación y aplicación desde un enfoque ideológico. Para ello, el autor plantea que en los discursos de cualquier disciplina de las Ciencias Sociales -entre ellas, la Geopolítica- se manifiestan los intereses de una

clase social determinada. En este sentido, la aplicación de la vieja teoría del geógrafo británico Mackinder a la situación de la geopolítica mundial actual, no es más que una interpretación elaborada desde la clase imperialista. Este análisis plantea que las consecuencias de la ruptura del mundo unipolar (que no es más que el hecho de que EE.UU. ha dejado de ser superpotencia hegemónica única), motivado por el ascenso económico de China y de la recuperación militar de Rusia, permiten entrever alguna de las consecuencias que ya Lenin predijo hace un siglo: ¿Caminamos hacia la III Guerra Mundial?.

Por su parte, en el segundo capítulo, Canarias frente a la crisis geopolítica del noroeste africano, el también profesor de Análisis Geográfico Regional de la ULL, Luis Jerez, aborda el papel geoestratégico que juega el archipiélago canario, así como el análisis de la situación geopolítica del Magreb y el Sahel, dos regiones que mantienen una dinámica de tensión creciente que es necesario atender, dadas las implicaciones directas e indirectas que tiene y tendrá (caso del fenómeno migratorio) sobre las Islas.

El capítulo tercero las Contradicciones ambientales entre la PAC de la Unión Europea y el Tratado Transatlántico de Comercio e Inversiones (TTIP). Repercusiones Sobre Canarias, corresponde a la presentación del catedrático de Geografía Humana de la Universidad de Alicante, José Antonio Segrelles. En éste se explica cómo las exigentes normas ambientales de la Política Agraria Común de la Unión Europea dejarían de tener sentido si llegara a firmarse el Tratado Transatlántico de Comercio e Inversiones con Estados Unidos.

Para el autor, ambas regiones representan ideas, conceptos y enfoques contrapuestos que al final acabarían relacionándose de forma dialéctica. El aumento de la competencia supondría la profundización del libre comercio, el consiguiente aumento de la intensificación productiva, la degradación ambiental y de las condiciones de trabajo y el deterioro de la calidad de los alimentos, es decir, sufrirá un categórico menoscabo todo aquello que dice defender la PAC, lo que perjudicaría ante todo a los países europeos mediterráneos y a las zonas ultraperiféricas, como Canarias.

Finalmente, el capítulo cuarto El Sahel a la merced de los grandes depredadores de recursos estratégicos, es la presentación elaborada por el analista geopolítico y especialista en las relaciones África y Europa, Sani Ladan. Esta ponencia trató el modo en que la crisis del capitalismo mundial ha exacerbado la lucha por los recursos naturales en los países del Sur, especialmente en África. Esa carrera por los recursos se produce de diversas formas, en particular, mediante intervenciones militares en regiones como el Sahel, ricas en recursos energéticos (uranio, petróleo y gas), en nombre de la seguridad u objetivos “humanitarios” como “el derecho de protección” o la “injerencia humanitaria”. Esta doctrina fue trágicamente aplicada en Libia por el imperialismo occidental, a través de su brazo armado: la OTAN; y ha supuesto para África, y en especial para el Sahel, el expolio de sus recursos naturales, teniendo especial importancia los yacimientos de uranio localizados en Níger.

En la organización del seminario han participado el Grupo de Investigación sobre el Subdesarrollo y el Atraso Social (GISAS, <https://gisas.webs.ull.es/>) y el Centro de Estudios Africanos de la Universidad de La Laguna (CEA). Y se ha contado con el apoyo y financiación realizada por el Vicerrectorado de Investigación y Transferencia de la Universidad de La Laguna.

SEMINARIO DE GEOPOLÍTICA

CANARIAS, FRONTERA SUR DE EUROPA




Miércoles 16
 9:00 – 10:00: Apertura y presentación del seminario.
 10:15 – 11:00: Conferencia inaugural: Geopolítica y desarrollo: problemáticas territoriales insulares. Víctor D. Martín Martín, Profesor Titular de Análisis Geográfico Regional, Universidad de La Laguna.
 11:15 – 12:00: Conferencia: Los territorios insulares en el 2030 de la Unión Europea y el Estado. Coordinación de desarrollo e innovación (IDIA). Alvaro Sánchez de los Ríos, Profesor A. Sociología, Coordinador de Geografía, Historia, Universidad de Alicante.
 12:15 – 13:00: Debate.

Jueves 16
 9:00 – 10:00: Conferencia: Historia y evolución geopolítica del territorio insular. Luis H. Jorcu Balboa, Profesor Ayudante Doctor de Análisis Geográfico Regional, Universidad de La Laguna.
 10:15 – 11:00: Debate: El papel de la movilidad de los grandes desplazamientos de recursos estratégicos: caso I adex. Análisis geopolítico, especializado en las subregiones África y Canarias.
 11:15 – 12:00: Debate.

Viernes 17
 9:00 – 12:00: Sesión de campo.

Supporto realizzato da:
 Ayuntamiento de La Laguna,
 Ayuntamiento de San Cristóbal de La Laguna,
 Ayuntamiento de San Sebastián de la Cruz, Consejo de Regencia.

Coordinado por I 2013
 Este seminario forma parte del programa de actividades de desarrollo e innovación (IDIA) que se celebran en la Universidad de La Laguna.

Organiza:



Grupo de Investigación sobre el Subdesarrollo y el Atraso Social



Centro de Estudios Africanos, Universidad de La Laguna

Financiación:

Financiación de nivel regional y estatal



Universidad de La Laguna



Lenin versus Mackinder o geopolítica proletaria versus geopolítica imperialista.

Víctor O. Martín Martín
Profesor de Análisis Geográfico Regional de la ULL

“Marx y la geopolítica del mundo actual: prolegómenos y preparativos de la tercera guerra imperialista mundial”

EN CONMEMORACIÓN DEL 200 ANIVERSARIO
DEL NACIMIENTO DE KARL MARX



Indice

- 1** | **LUCHA DE CLASES E IMPERIALISMO: ¿QUÉ APORTA MARX?**
 - 1.1. DEFINICIÓN DE LA GEOPOLÍTICA
 - 1.2. LOS ANTECEDENTES DE LA GEOPOLÍTICA MARXISTA

- 2** | **LA TEORÍA GEOPOLÍTICA DEL HEARTLAND DEL IMPERIALISTA MACKINDER**
 - 2.1. POR EL REPARTO DEL MUNDO EN EL NACIMIENTO DEL IMPERIALISMO Y LA I GUERRA MUNDIAL
 - 2.2. POR EL REPARTO DEL MUNDO EN LA II GUERRA MUNDIAL

- 3** | **POR EL REPARTO DEL MUNDO EN LA ACTUALIDAD**
 - 3.1. LOS ACTORES COMO NACIONES: EE.UU., RUSIA, CHINA, ALEMANIA, JAPÓN, INGLATERRA Y FRANCIA (¿ESPAÑA?)
 - 3.2. ECONOMÍA POLÍTICA DEL IMPERIALISMO
 - 3.3. EL ARMAMENTO DE LAS GRANDES POTENCIAS

4

APLICANDO LA TEORÍA DE MACKINDER HOY: LA RIVALIDAD EE.UU.-RUSIA

4.1. EL FIN DE LA HISTORIA (DE LA GUERRA FRÍA): LA CAÍDA DEL MURO Y LA DISOLUCIÓN DE LA URSS

4.2. ESTADOS UNIDOS QUEDA COMO POTENCIA HEGEMÓNICA ÚNICA

4.2.1. LA EXPANSIÓN NORTEAMERICANA MEDIANTE LA DIPLOMACIA (MILITARISTA)

4.2.2. LA EXPANSIÓN NORTEAMERICANA MEDIANTE LA GUERRA

4.2.3. LA REACCIÓN DE RUSIA

4.2.4. EL PRIMER CHOQUE ENTRE LAS DOS SUPERPOTENCIAS EN UN MISMO TERRITORIO

5

MIENTRAS EXISTA EL IMPERIALISMO HABRÁ GUERRA

5.1. DELINEACIÓN POSIBLE DE LOS CONTENDIENTES (POR EL MOMENTO)

6.2. ALGUNOS EJEMPLOS DE LA PUGNA INTERIMPERIALISTA POR EL REPARTO DEL MUNDO

6

DONDE HAY EXPLOTACIÓN Y OPRESIÓN SURGE LA REVOLUCIÓN

6.1. O LA GUERRA SIN FIN O EL FIN DE TODAS LAS GUERRAS

6.2. SOMOS PARTIDARIOS DE LA PAZ: EVITAR UNA GUERRA INTERIMPERIALISTA POR UN NUEVO REPARTO DEL MUNDO

Introducción: Objetivos



Celebrar el 200 aniversario del nacimiento de Karl Marx y acercarnos a su obra



Aportación de Marx a la geopolítica y a la comprensión del mundo actual: las guerras imperialistas



La guerra no sólo son fusiles: la creación de opinión pública y el papel de las ideas



Lucha de clases e imperialismo: ¿Qué aporta Marx?

En Marx y Engels hay conceptos geopolíticos propiamente dichos:

- Como los que emplea el último en su folleto “El Rin y el Po”, aparecido con motivo del enfrentamiento franco-germano de 1859 y cuya finalidad –informa Mayer– “era analizar, a la luz del conflicto planteado la teoría de las fronteras naturales”(31), tema geopolítico por excelencia si los hay. (En dicho conflicto, Francia encontraba su “frontera natural” en el Rin, y los alemanes en el río Po, a costa de Italia).
- Los que Marx utiliza para explicar las relaciones entre Rusia, Turquía e Inglaterra en “La Vida de Lord Palmerston”, cuyo capítulo VII es todo él un brillante análisis diplomático y geopolítico que no dice su nombre.
- Más adelante, Engels señala que la Alemania unificada geográfica y políticamente por Bismarck impondrá a Prusia –su núcleo unificador– “los deberes nacionales”, que impedirán la alianza con el imperio zarista (carta a Marx del 15 de agosto de 1870) (32).

- Ya en “La Ideología Alemana” recién citada, Marx y Engels habían explicado cómo la conquista de Fenicia por parte del Estado macedónico imperial de Alejandro Magno causó la decadencia de este país y el olvido de su tecnología “por mucho tiempo” (33).
- Otro caso extremo de determinación geográfica impediendo como éste lo constituyó el análisis polémico de la teoría de la renta del economista norteamericano Henry Carey, al que Engels señala que “donde hay que contar con la fiebre, y sobre todo con la fiebre tropical, la economía deja de regir” (34).
- En 1858, en el artículo “Afganistán”, aparecido en la “New American Cyclopaedia” estadounidense, el amigo de Marx explicaba que “la importancia política de este país en los asuntos del Asia central” derivaba de “los rasgos característicos de su pueblo” tanto como de “su posición geográfica” en la zona (35),
- Mientras que el autor de “El Capital” observaba en esta obra magistral que “Irlanda no es más que un distrito agrícola de Inglaterra, separado de ésta por un ancho canal” (36).

Lenin desarrolla a Marx

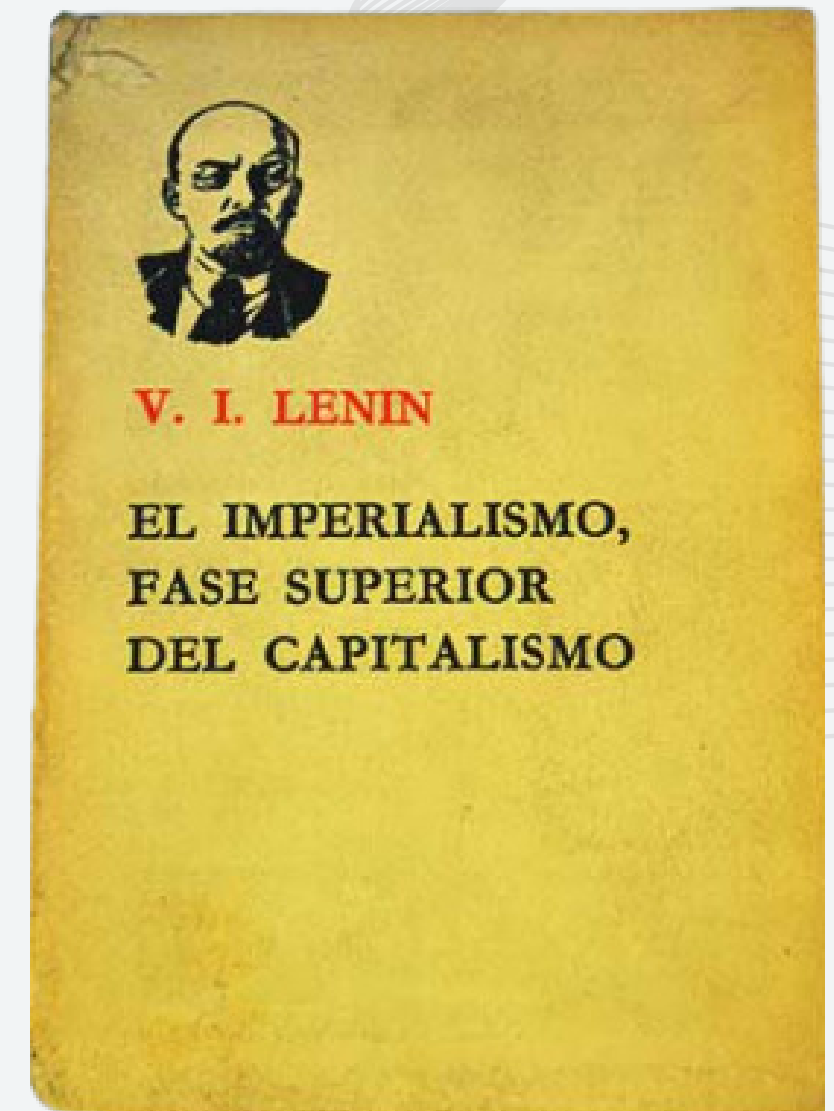
“El imperialismo, fase superior del capitalismo” escrito por Lenin en 1916, es el libro de geopolítica marxista por antonomasia, pero que se basa en las tesis de Marx:

En él, Lenin explica que la época del capitalismo de libre cambio toca su fin. Acompañado por múltiples datos y estadísticas de la época, describe cómo en los países más adelantados (fundamentalmente Gran Bretaña, Alemania y los EE.UU. de entonces), la concentración de capital ha dado lugar a grandes monopolios que acaparan sectores enteros de la producción. Esta parte es continuación de las tesis de Marx en cuanto a las leyes de concentración de capital.

¿Cuáles son las tesis de la geopolítica marxista?

Se expresan en este libro de Lenin:

1. Concentración de la producción y los monopolios
2. El nuevo papel del capital financiero
3. Las exportaciones de capital
4. El reparto del mundo entre las asociaciones de capitalistas
5. El reparto del mundo entre las grandes potencias



El imperialismo es una fase histórica especial del capitalismo. Su carácter específico tiene tres peculiaridades:

- Capitalismo monopolista (*Lenin lo desarrolla en el libro “El imperialismo fase superior del capitalismo”*)
- Capitalismo parasitario o en descomposición
- Capitalismo agonizante

V. I. Lenin (1916): El imperialismo y la escisión del socialismo

Que el imperialismo es el capitalismo parasitario o en descomposición se manifiesta en:

1. La tendencia a **la descomposición que distingue a todo monopolio** en el régimen de la propiedad privada sobre los medios de producción.
2. La descomposición del capitalismo se manifiesta en **la formación de un enorme sector de rentistas**, de capitalistas que viven de "cortar cupones".
3. **La exportación de capital es el parasitismo elevado al cuadrado.**
4. "El capital financiero tiende a la dominación, y no a la libertad". **La reacción política en toda la línea es rasgo característico del imperialismo.** Venalidad, soborno en proporciones gigantescas, un verdadero Panamá.
5. La explotación de las naciones oprimidas, ligada indisolublemente a las anexiones, y, sobre todo, la explotación de las colonias por un puñado de "grandes" potencias, **convierte cada vez más el mundo "civilizado" en un parásito que vive sobre el cuerpo de centenares de millones de hombres de los pueblos no civilizados. Una capa privilegiada del proletariado de las potencias imperialistas vive, en parte, a expensas de los centenares de millones de hombres de los pueblos no civilizados.**

Por ejemplo: la IED

La Inversión Extranjera Directa (IED) acumulada, según la Conferencia de las Naciones Unidas sobre Comercio y Desarrollo (UNCTAD, por sus siglas en inglés), se multiplicó seis veces en la década de 1990; alcanzó 1,4 billones de dólares en 2000 y en 2014 rondó los 25 billones [UNCTAD: 2015]

V. I. Lenin (1916): El imperialismo y la escisión del socialismo

Queda claro por qué el imperialismo es un capitalismo agonizante, en transición hacia el socialismo: el monopolio, que nace del capitalismo, es ya **capitalismo agonizante**, el comienzo de su tránsito al socialismo. La misma significación tiene la gigantesca socialización del trabajo realizada por el imperialismo.

¡Son ya más de cien los cárteles internacionales que dominan todo el mercado mundial y se lo reparten "amigablemente", hasta que la guerra lo redistribuya!

2 La teoría geopolítica del heartland del imperialista Mackinder

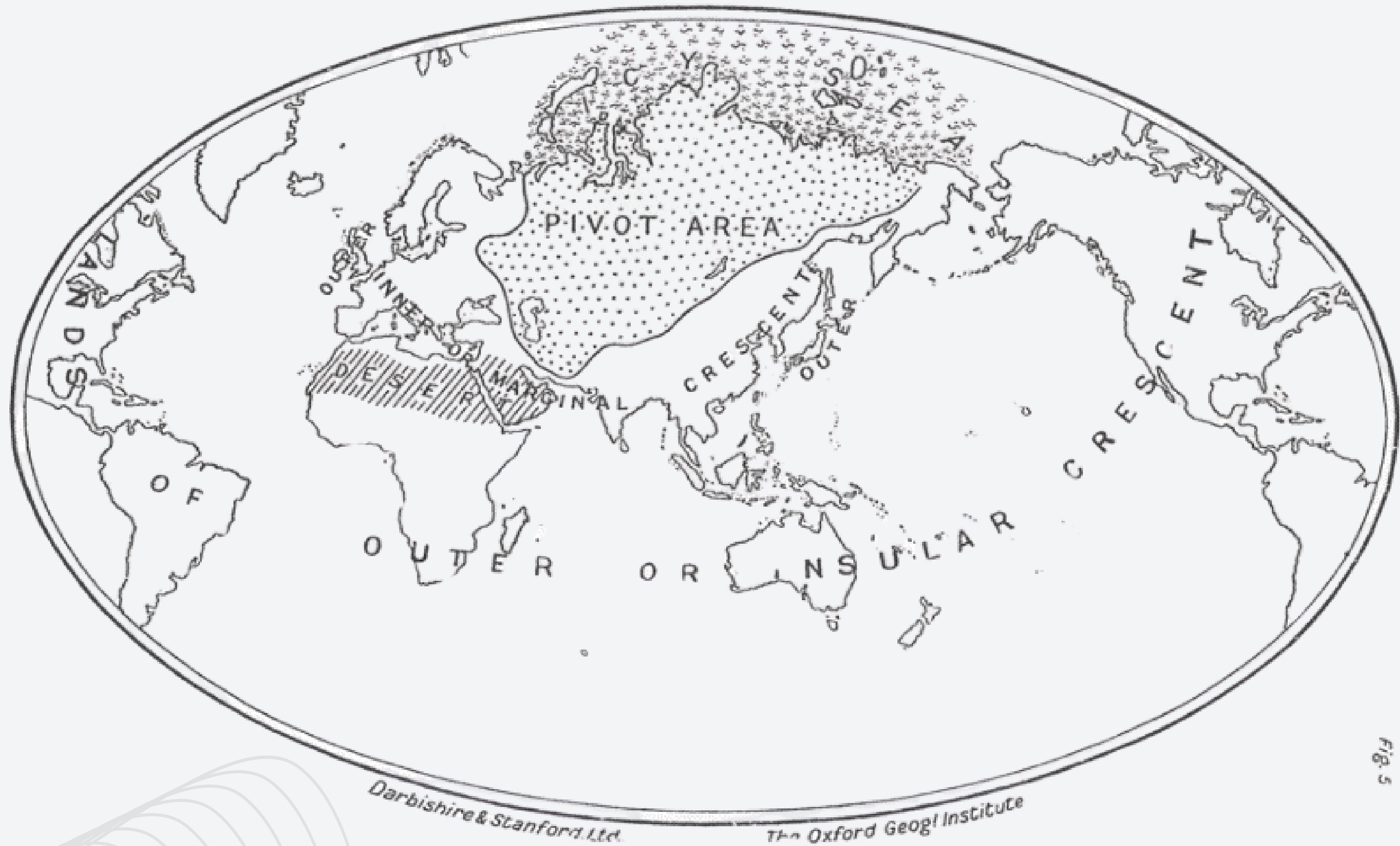


Fig. 5

THE NATURAL SEATS OF POWER.

Pivot area—wholly continental. Outer crescent—wholly oceanic. Inner crescent—partly continental, partly oceanic.

2.1. Por el reparto del mundo en el nacimiento del imperialismo y la I Guerra Mundial.

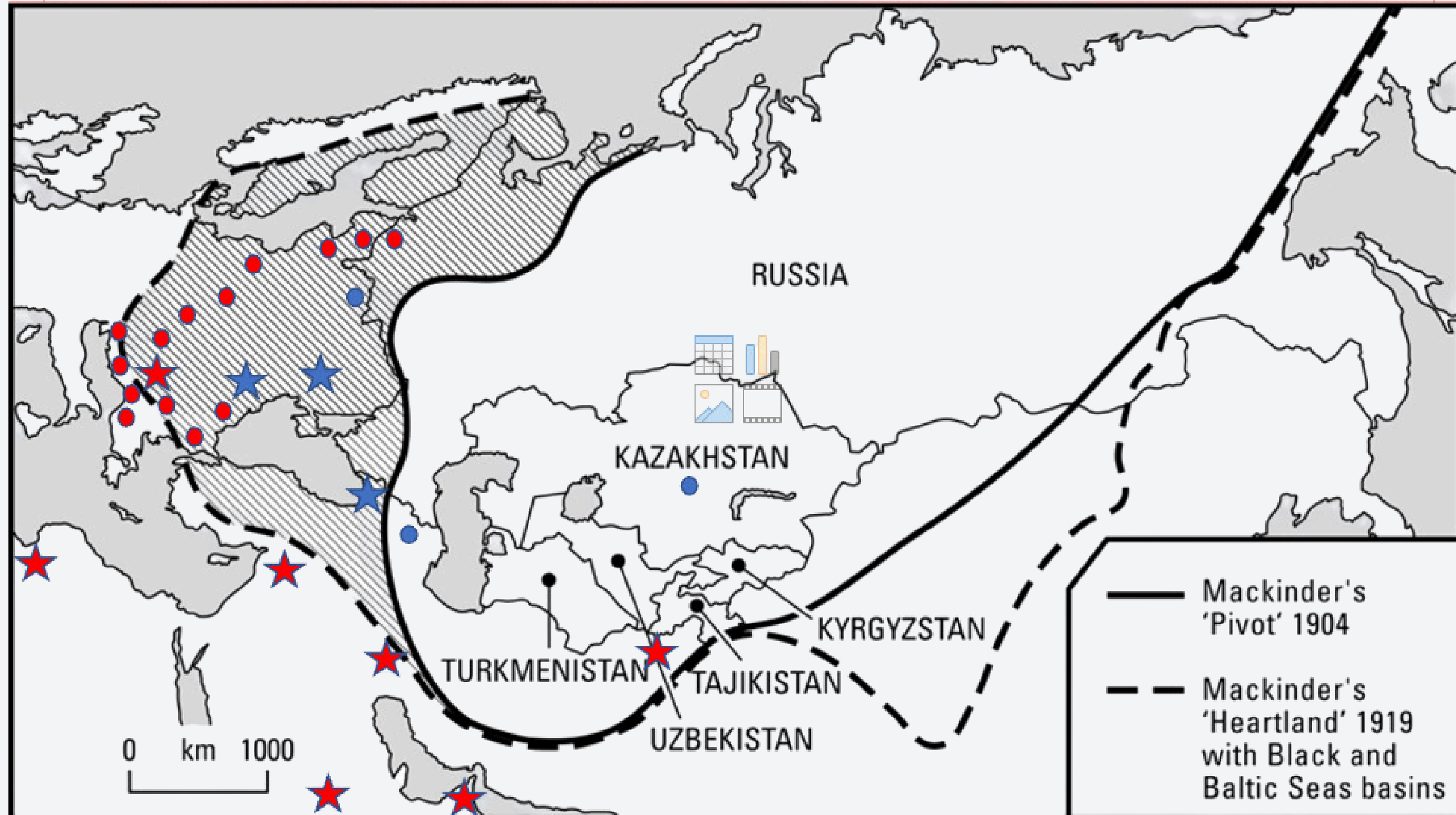
2.2. Por el reparto del mundo en la II Guerra Mundial.

Sir Halford Mackinder's Heartland Theory

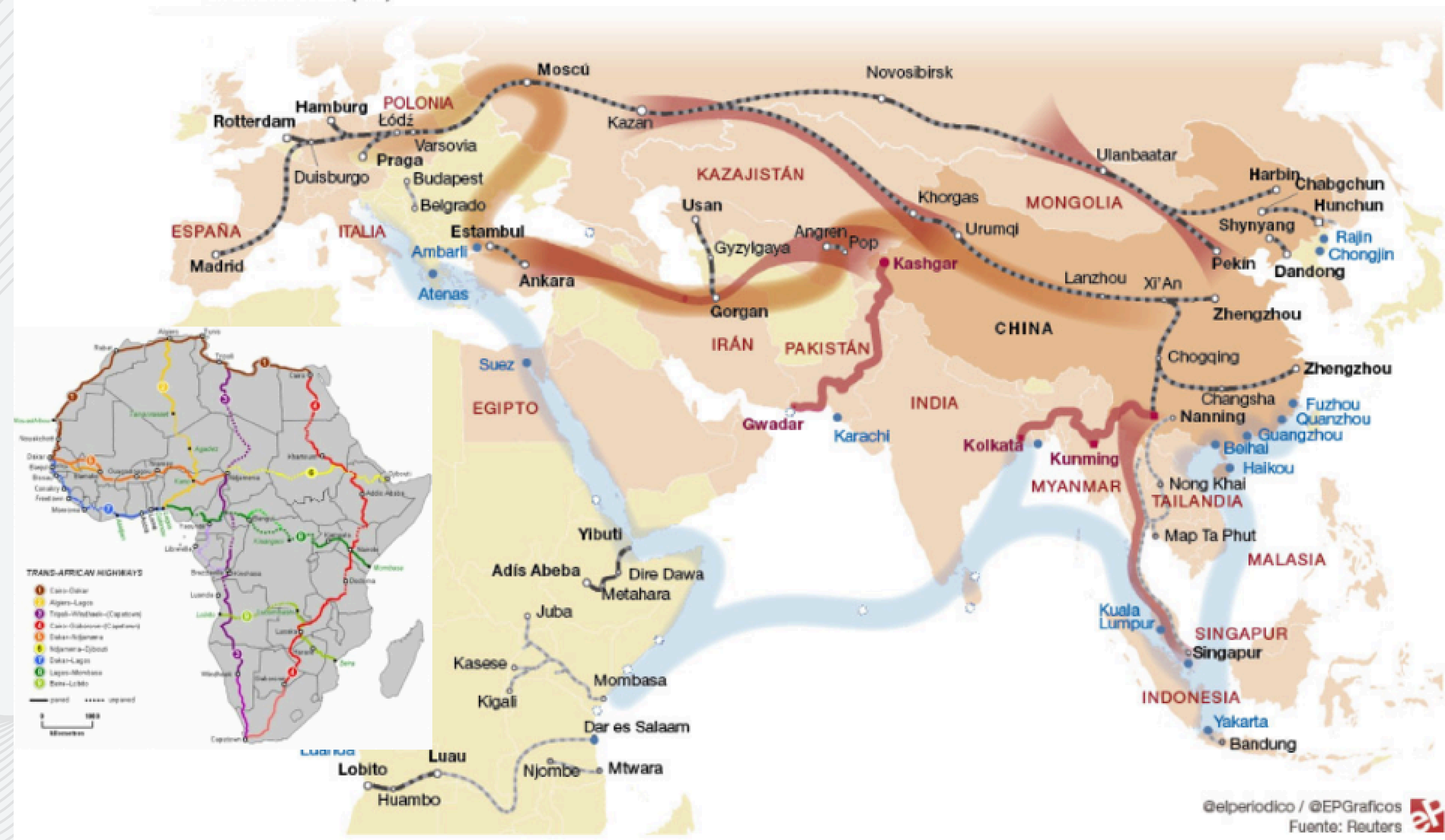


EE.UU.
RUSIA

Diplomacia militarista Guerra
● ★
● ★



- Seis corredores económicos propuestos
- Estados fundadores del Banco Asiático de Inversión en Infraestructura (AIIB)
- Conexiones ferroviarias existentes
- Conexiones ferroviarias planeadas o en construcción
- Cinturón Económico, Ruta de la Seda
- Ruta marítima de la Seda
- Puerto con compromiso chino
- Puerto planeado o en construcción (con compromiso chino)



3 Por el reparto del mundo en la actualidad

3.1. Los actores como naciones: EE.UU., Rusia, China, Alemania, Japón, Inglaterra y Francia. (¿España?)

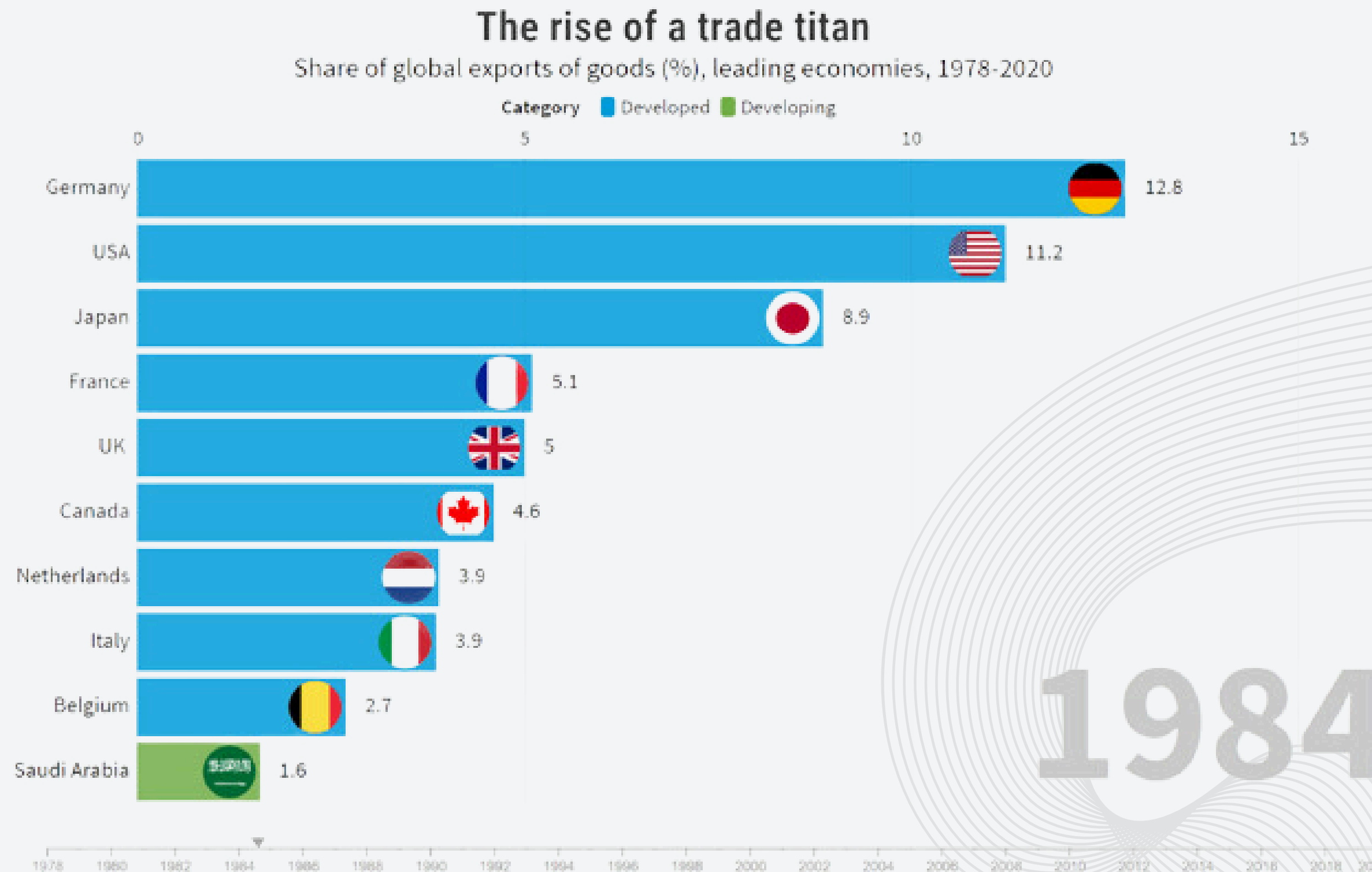
3.2. Economía política del imperialismo.

3.3. El armamento de las grandes potencias.



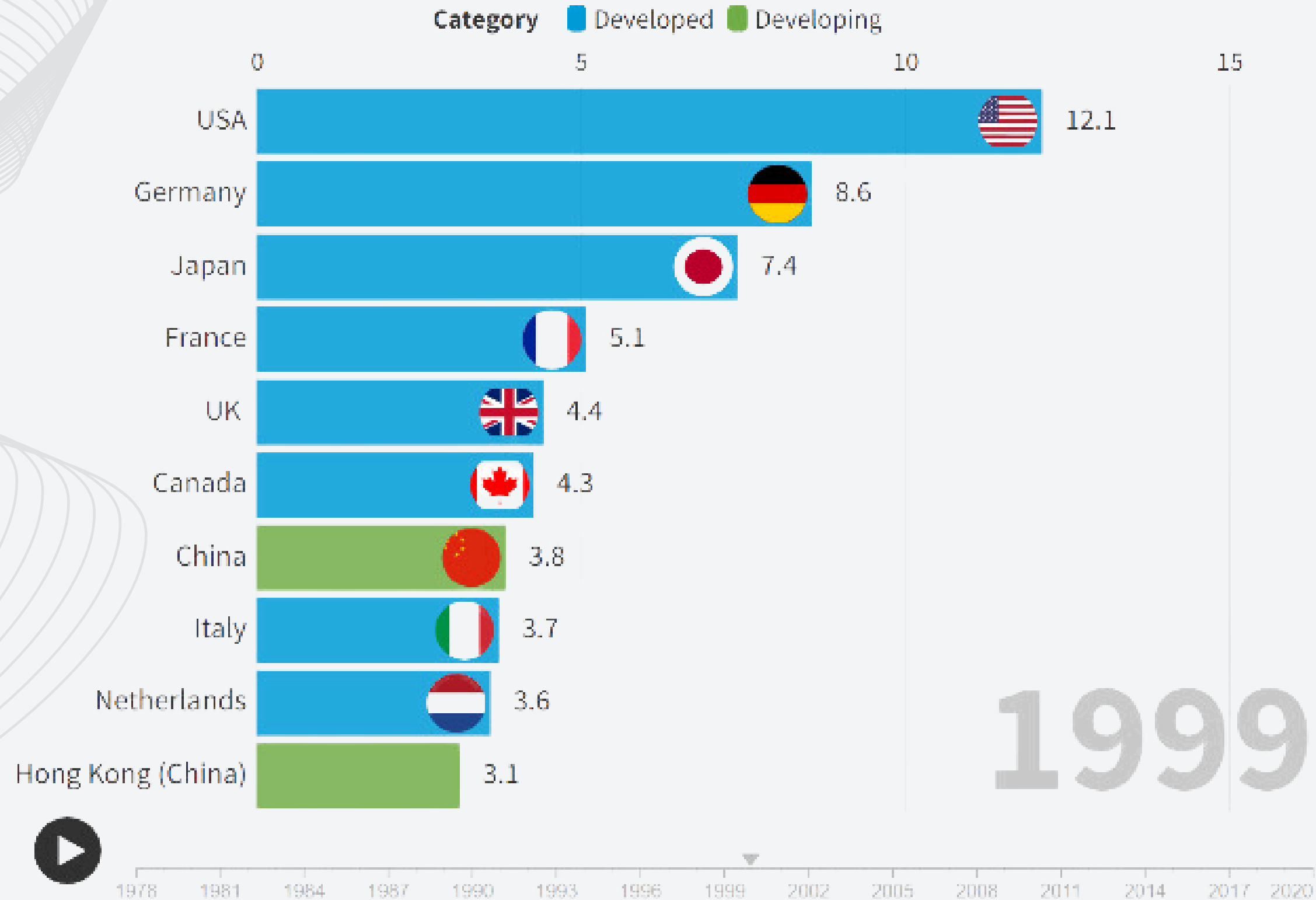


<https://onlinevideoconverter.pro/https://magnet.xataka.com/en-diez-minutos/como-china-ha-devorado-comercio-mundial-apenas-dos-decadas-graficoes/youtube-downloader-mp4>

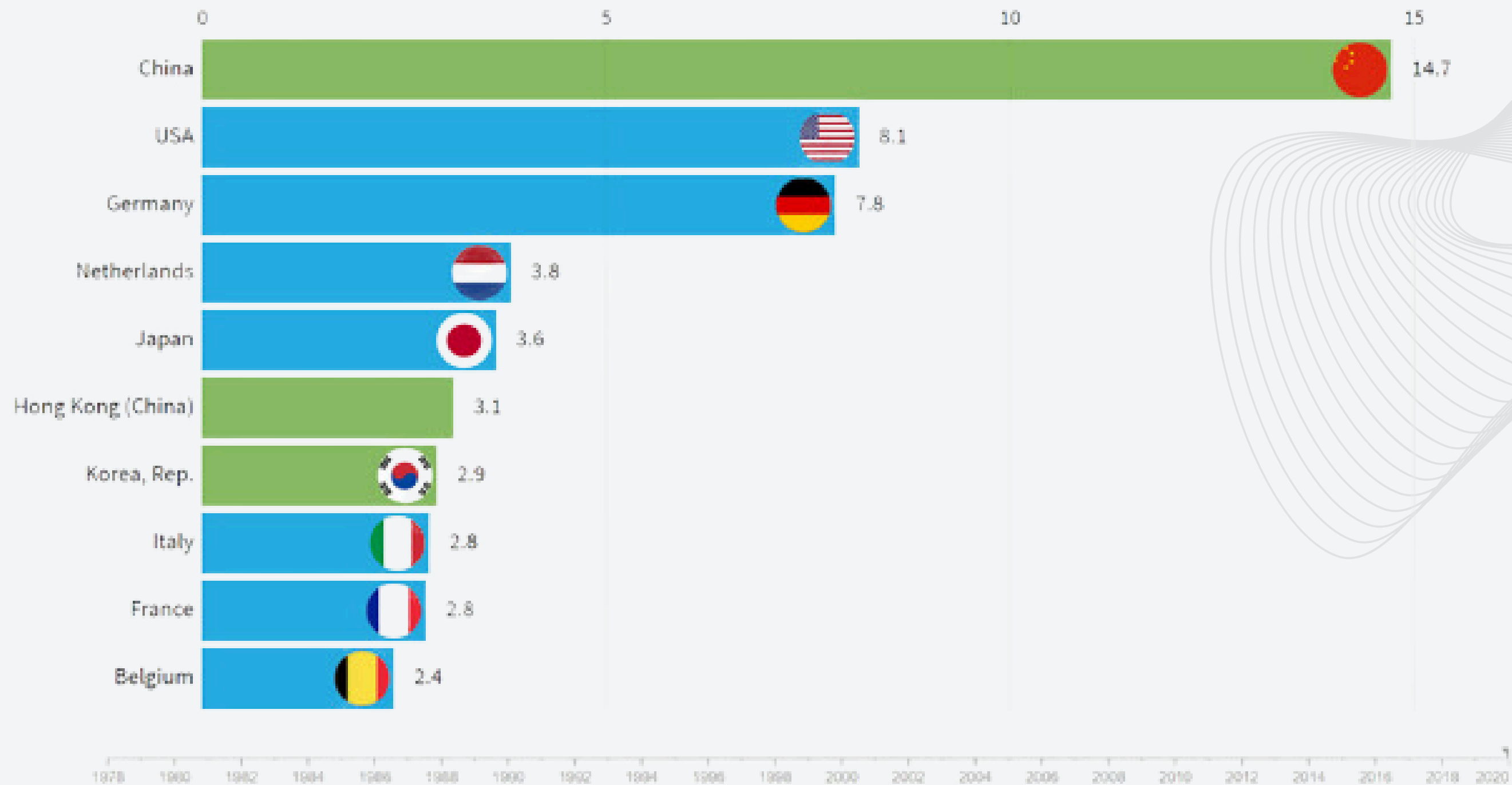


The rise of a trade titan

Share of global exports of goods (%), leading economies, 1978-2020



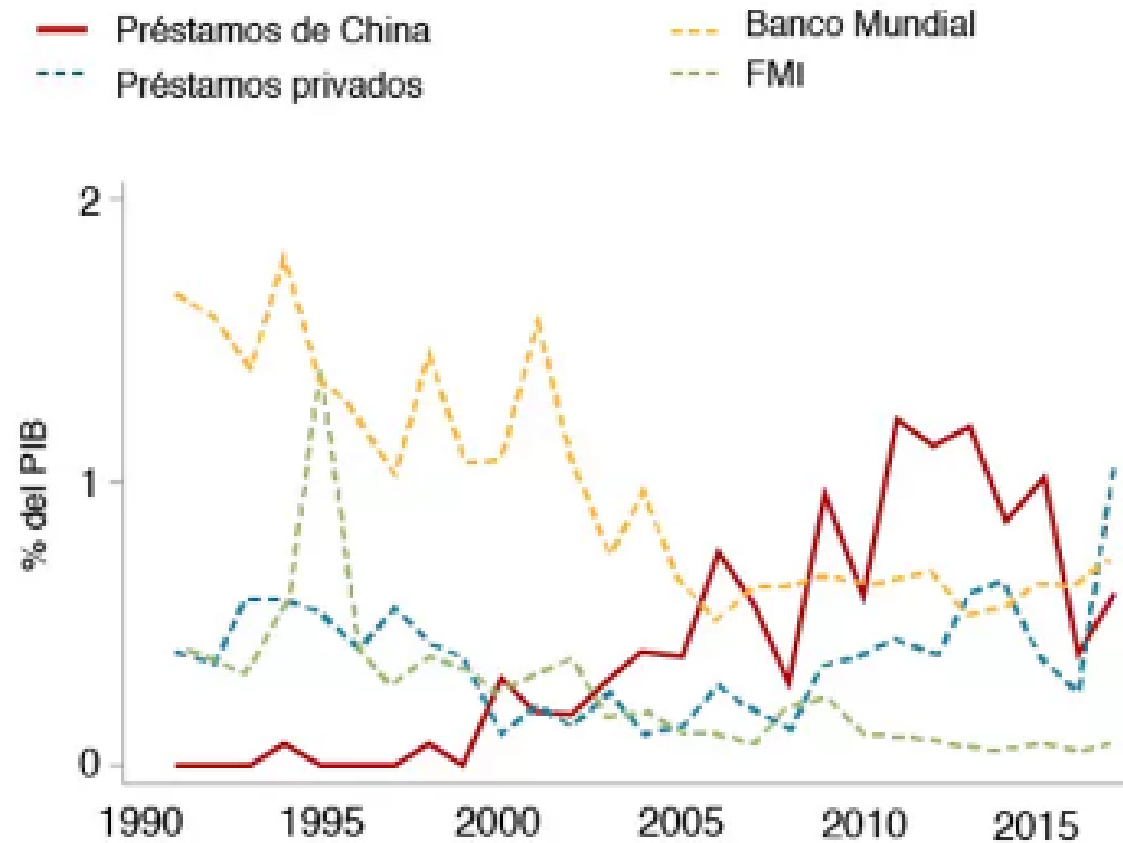
Author: Carlos Razo (UNCTAD) based on UNCTAD Statistics • Data at 6 April 2021



El comercio mundial alcanza el récord de 28,5 billones de dólares en 2021, frente a los 12,5 de inicios del siglo XXI

China: el mayor acreedor gubernamental del mundo

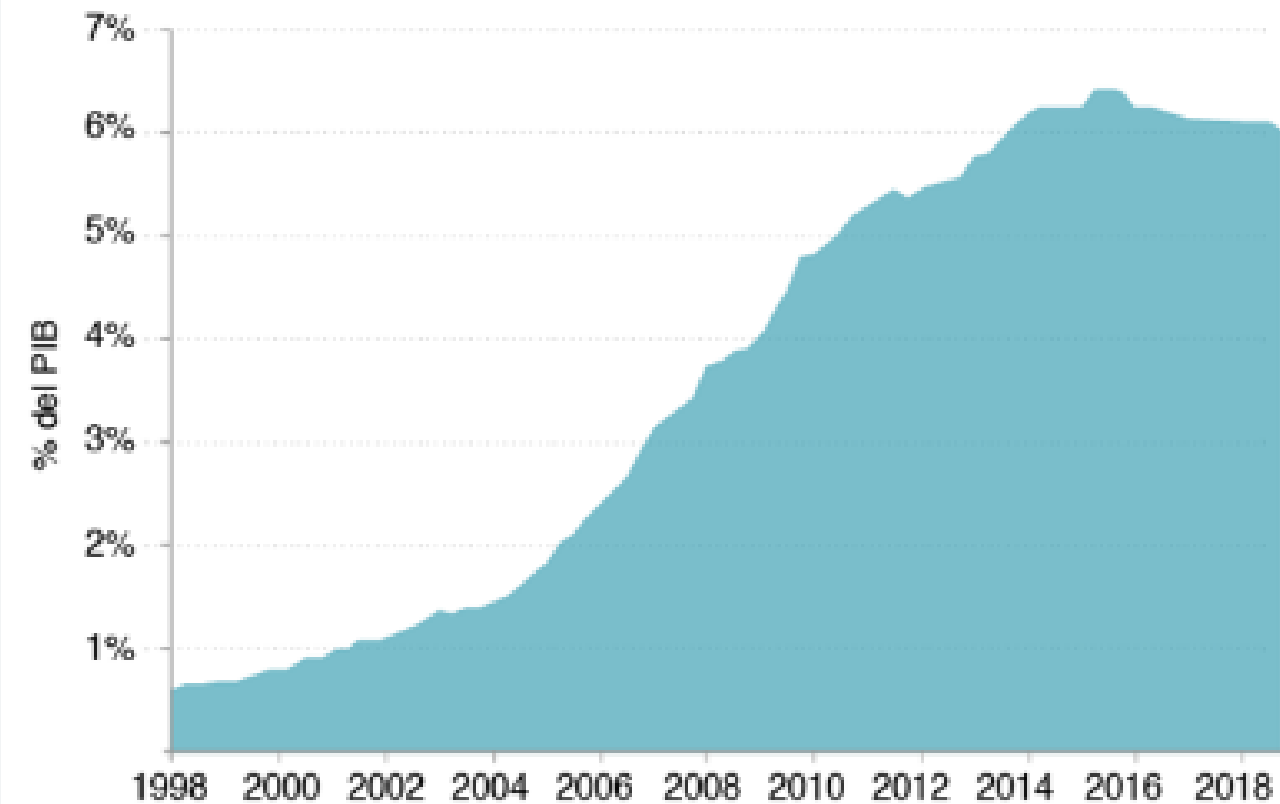
Préstamos a países de bajos ingresos



Fuente: "China's Overseas Lending". Horn, Reinhart, Trebesch. NBER

BBC

Préstamos de China a otros países del mundo

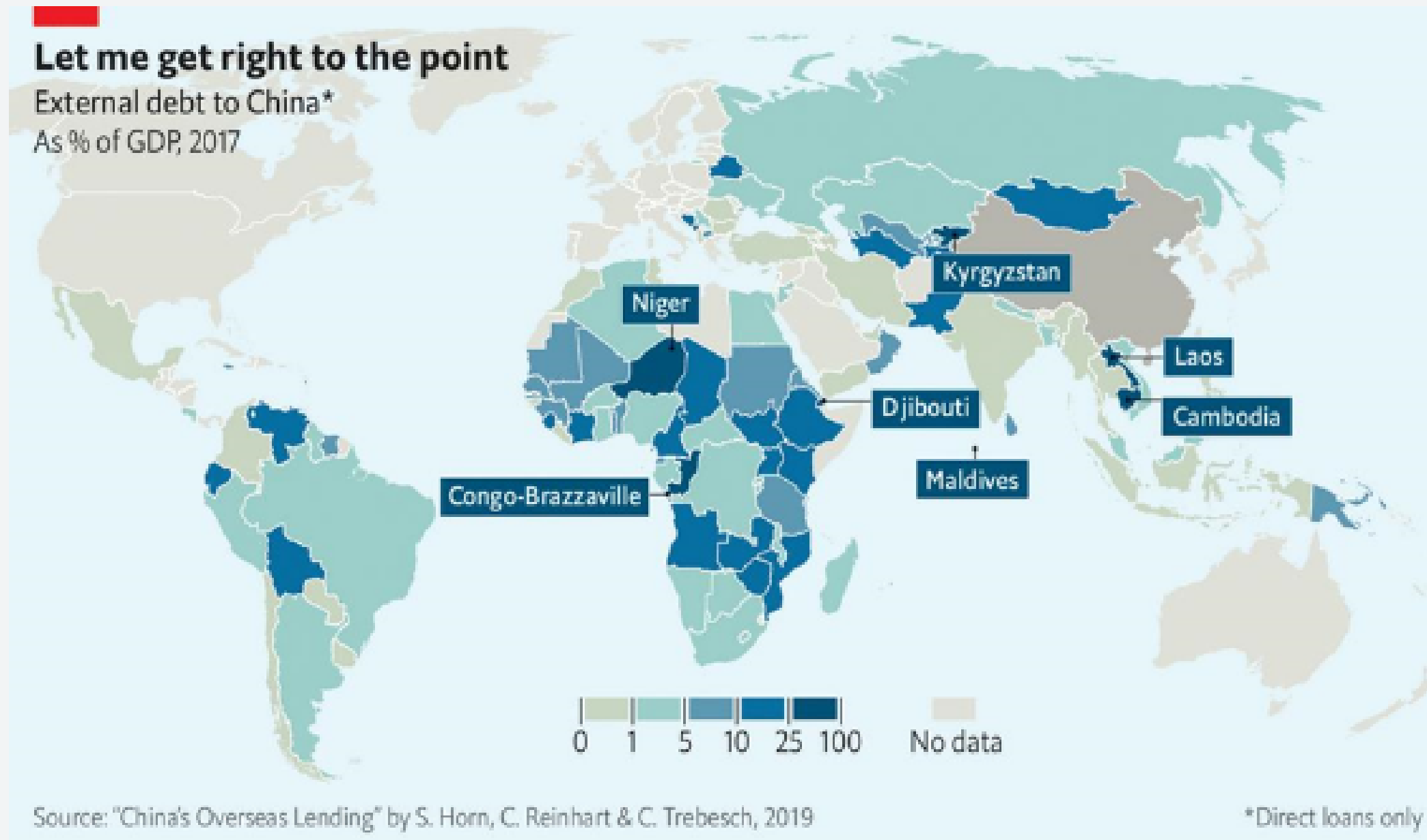


Fuente: "China's Overseas Lending". Horn, Reinhart, Trebesch. NBER

BBC

“China se ha convertido en el mayor acreedor gubernamental del mundo. No hay otro gobierno que preste tanto dinero como China”. Con datos de 2018, el estudio indica que el resto del mundo (incluidos los países desarrollados) le debe a China más de US\$5 billones, una cifra equivalente al 6% del PIB mundial. Hace 20 años, esa deuda solo llegaba al 1% del PIB.

China: créditos y venta de manufacturas al Sur



Los créditos chinos suelen estar ligados a exportaciones chinas o a la construcción de obras de infraestructura por empresas chinas. “China te presta el dinero, pero a cambio de que compres materiales a empresas chinas (maquinaria, satélites, trenes, equipos de telecomunicaciones...) o de que determinadas obras de infraestructuras las realicen empresas chinas (presas, carreteras, túneles, líneas de tren, centrales nucleares)”.

Un tercio de la deuda pública externa en África es de China

Países	Fecha	Gasto Defensa (M.€)	Gasto Defensa (%Gto Pub)	Gasto Defensa (%PIB)	Gasto Defensa Per Capita	Var.
Estados Unidos [+]	2001	369.091,6	9,56%	3,12%	1.295 €	2,55%
Reino Unido [+]	2001	44.137,2	6,92%	2,41%	747 €	-0,13%
Japón [+]	2001	44.055,0	2,63%	0,95%	346 €	-10,65%
Francia [+]	2001	31.236,2	3,93%	2,03%	509 €	-2,27%
China [+]	2001	29.553,9	11,42%	1,98%	23 €	18,61%
Alemania [+]	2001	28.752,2	2,80%	1,32%	353 €	-2,83%
Rusia [+]	2001	13.013,3	11,30%	3,55%	89 €	27,15%
España [+]	2001	11.423,3	4,24%	1,63%	280 €	-1,47%

Países	Fecha	Gasto Defensa (M.€)	Gasto Defensa (%Gto Pub)	Gasto Defensa (%PIB)	Gasto Defensa Per Capita	Var.
Estados Unidos [+]	2007	430.862,8	11,79%	4,08%	1.430 €	4,71%
Reino Unido [+]	2007	53.638,9	6,17%	2,37%	875 €	13,34%
China [+]	2007	45.106,5	9,63%	1,74%	34 €	20,48%
Francia [+]	2007	37.032,0	3,63%	1,91%	579 €	9,97%
Rusia [+]	2007	31.802,2	9,79%	3,12%	224 €	26,32%
Alemania [+]	2007	29.306,5	2,70%	1,17%	362 €	12,08%
Japón [+]	2007	28.555,7	2,64%	0,90%	224 €	-2,61%
España [+]	2007	14.660,7	3,47%	1,36%	324 €	14,11%

Países	Fecha	Gasto Defensa (M.€)	Gasto Defensa (%Gto Pub)	Gasto Defensa (%PIB)	Gasto Defensa Per Capita	Var.
Estados Unidos [+]	2020	684.351,9	7,93%	3,74%	2.075 €	6,32%
China [+]	2020	225.756,9	4,69%	1,75%	160 €	4,67%
Rusia [+]	2020	55.128,6	11,43%	4,26%	377 €	-2,28%
Reino Unido [+]	2020	54.355,6	4,23%	2,25%	811 €	6,37%
Francia [+]	2020	47.745,7	3,29%	2,07%	704 €	7,82%
Alemania [+]	2020	47.136,7	2,60%	1,40%	567 €	8,91%
Japón [+]	2020	44.025,2	2,07%	1,00%	350 €	5,92%
España [+]	2020	15.730,3	2,66%	1,40%	332 €	4,46%

% 2001-2020:

EE.UU = 85,4 %

F+A+RU = 43,3%

CHINA = 763,9%

RUSIA = 423 %

ESPAÑA = 37,7%

€ 2001-2020:

EE.UU. = 315,3

F+A+RU = 45,1

CHINA = 196,2

RUSIA = 42,2

ESPAÑA = 4,3

<https://datosmacro.expansion.com/estado/gasto/defensa?anio=2020>

4 Aplicando la teoría de Mackinder hoy: la rivalidad de: EE.UU. - Rusia

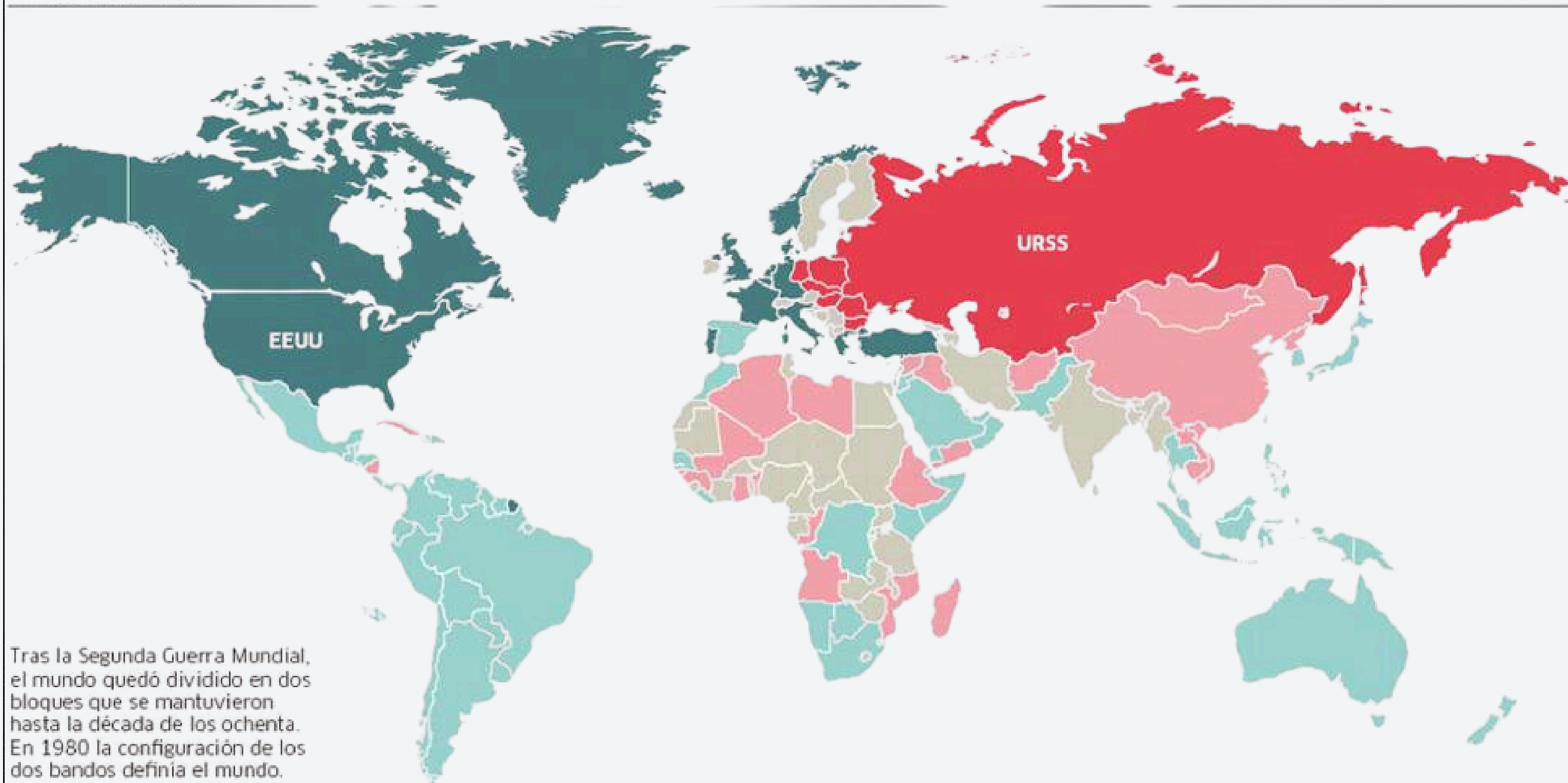
4.1. El fin de la historia (de la Guerra Fría): La caída del muro de Berlín y la disolución de la URSS.

- La Caída del Muro de Berlín: 9-10 de noviembre de 1989
- La Caída de los gobiernos de la Europa del Este: Otoño de las Naciones en 1989
- Disolución de la URSS: 11 de marzo de 1990 - 25 de diciembre de 1991



El mundo durante la Guerra Fría

- BLOQUE CAPITALISTA:** ■ PAÍSES DE LA OTAN ■ OTROS ALIADOS DE EEUU
- BLOQUE COMUNISTA:** ■ PAÍSES DEL PACTO DE VARSOVIA ■ ALIADOS DE LA URSS
- PAÍSES NO ALINEADOS



Tras la Segunda Guerra Mundial, el mundo quedó dividido en dos bloques que se mantuvieron hasta la década de los ochenta. En 1980 la configuración de los dos bandos definía el mundo.

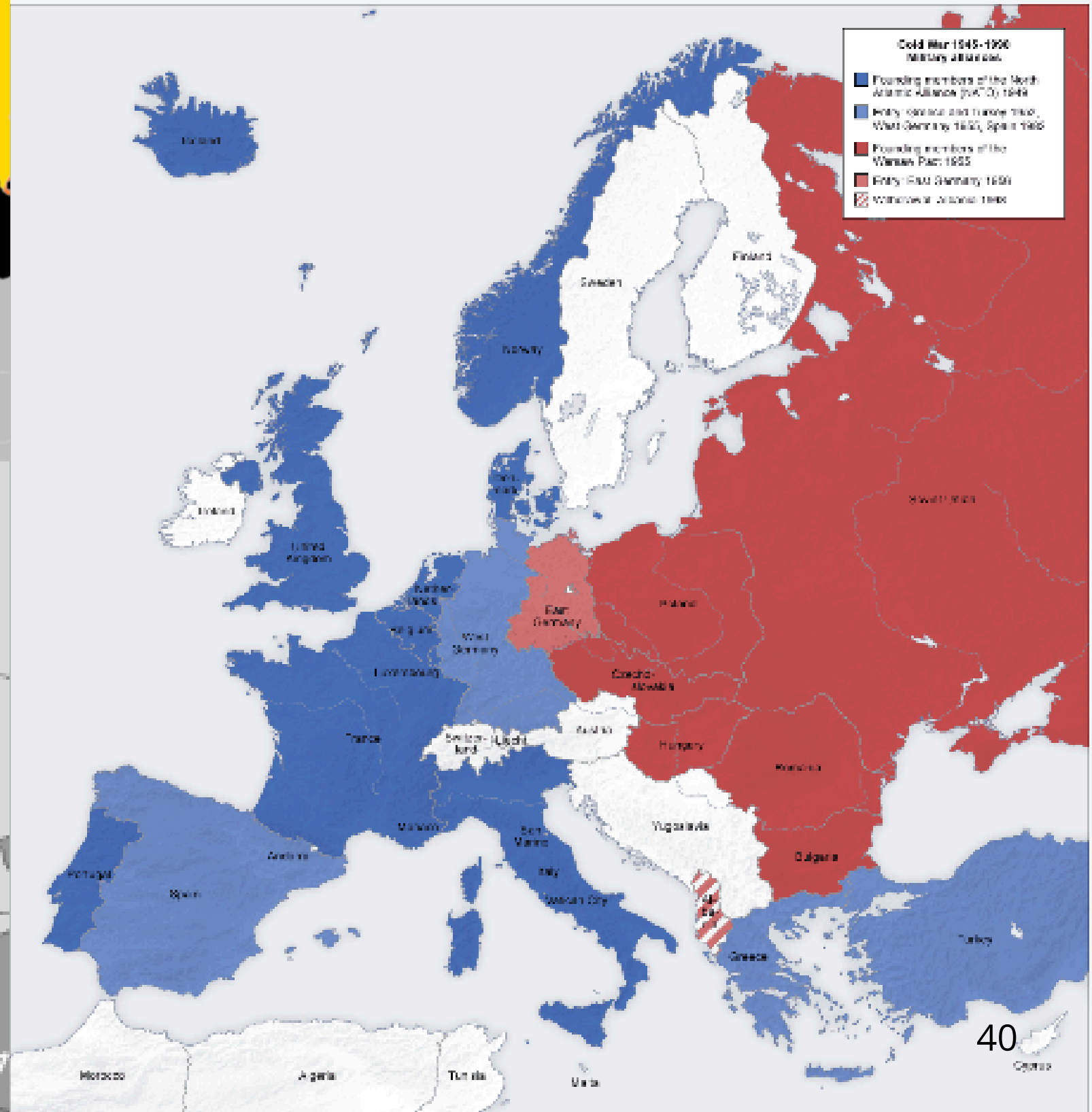
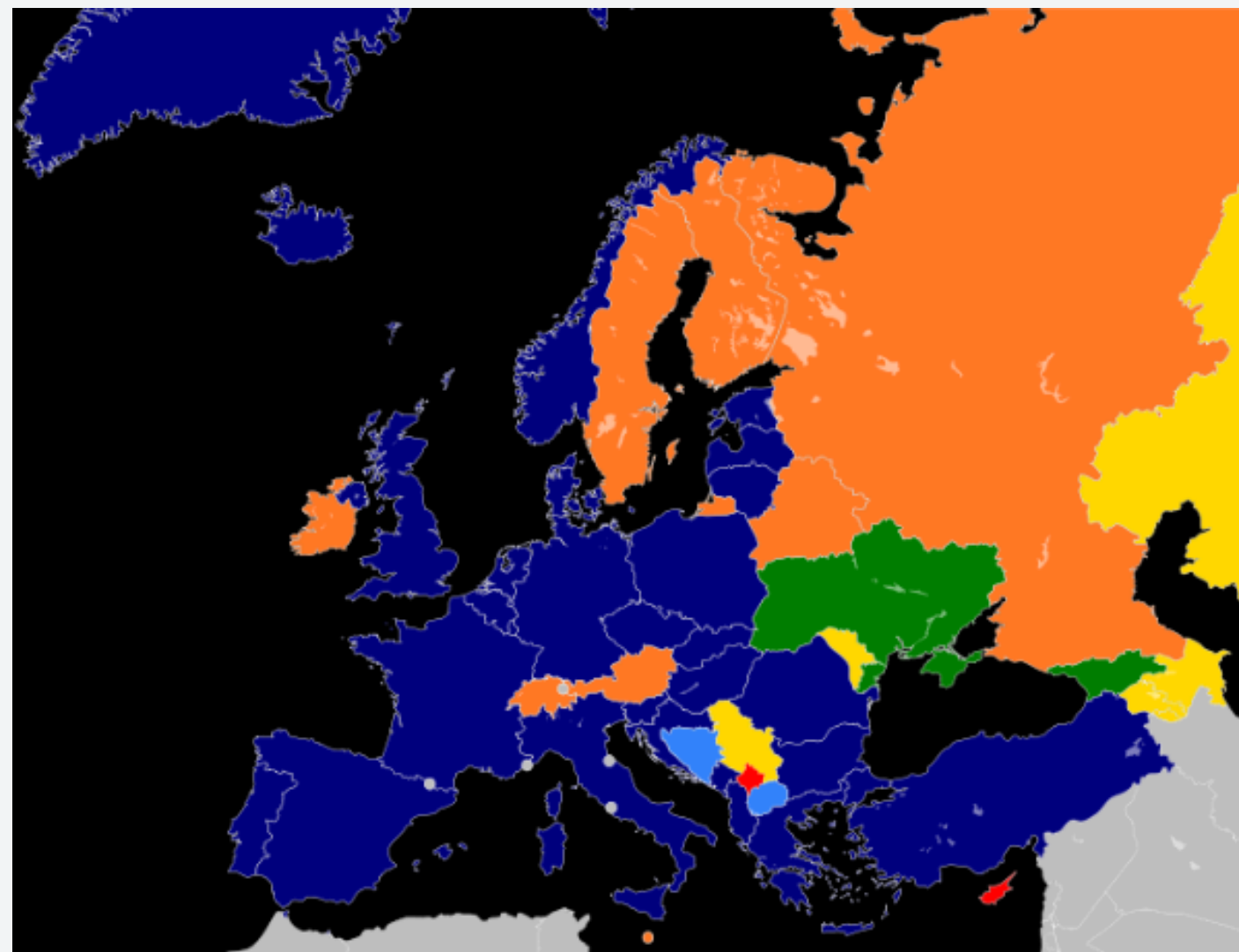
4.2. Estados Unidos queda como potencia hegemónica única.

4.2.1. La expansión Norteamericana mediante la diplomacia (militarista).

- La expansión de la OTAN: 1999-2017 y más.
- Euromaidán (manifestaciones y disturbios en Ucrania) (21 de noviembre de 2013).
- Organización GUAM para la Democracia y el Desarrollo Económico (Georgia, Ucrania, Azerbaiyán y Moldavia) (10 de octubre de 1997).

4.2.2. La expansión Norteamericana mediante la guerra.

- La I Guerra del Golfo: Kuwait (2 de agosto de 1990 - 28 de febrero de 1991).
- Guerras de Yugoslavia o de Los Balcanes (25 de junio de 1991-2001).
- Guerra de Afganistán (7 de octubre de 2001).
- La II Guerra del Golfo: Irak (20 de marzo de 2003).



Avance de la OTAN hacia el Este de Europa



En 1990, un año después de la caída del Muro de Berlín, Rusia dominaba la Unión Soviética y seis países aliados del Pacto de Varsovia.

Bryn Bache | CNBC



A partir de 2022, la OTAN se ha ampliado para permitir la entrada de tres antiguos estados soviéticos y todos los países del antiguo Pacto de Varsovia.

Bryn Bache | CNBC

4.2.1. La expansión Norteamericana mediante la diplomacia (militarista).

- La expansión de la OTAN: 1999-2017 y más.

12 DE MARZO DE 1999	HUNGRÍA	Cuarta
12 DE MARZO DE 1999	POLONIA	
12 DE MARZO DE 1999	REPÚBLICA CHECA	
29 DE MARZO DE 2004	BULGARIA	Quinta
29 DE MARZO DE 2004	ESLOVAQUIA	
29 DE MARZO DE 2004	ESLOVENIA	
29 DE MARZO DE 2004	ESTONIA	
29 DE MARZO DE 2004	LETONIA	
29 DE MARZO DE 2004	LITUANIA	
29 DE MARZO DE 2004	RUMANIA	
1 DE ABRIL DE 2009	CROACIA	
1 DE ABRIL DE 2009	ALBANIA	Sexta
5 DE JUNIO DE 2017	MONTENEGRO	Séptima

Aspirantes:

- Georgia
- Macedonia del Norte (27 de marzo de 2020)
- Bosnia Herzegovina
- **Ucrania** (solicita en 2008)



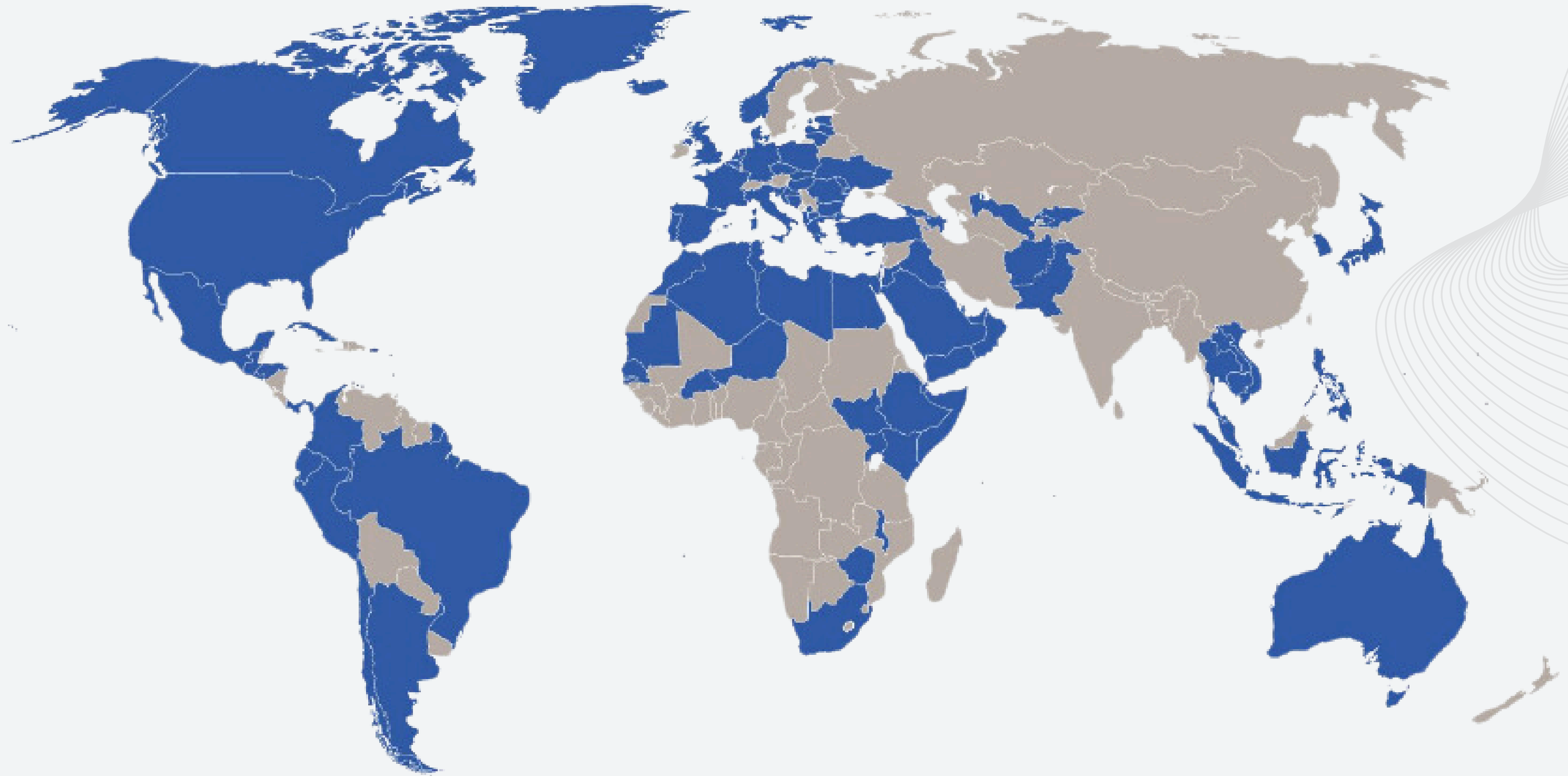
Estados Unidos tiene 587 bases militares en 42 países del mundo (oroyfinanzas.com)

Las 587 bases militares del imperio de Estados Unidos en 42 países del mundo

- Los medios de comunicación occidentales tienen tendencia de pintar de malos a los rusos, chinos y otros adversarios de EE.UU. en el gran juego del poder geopolítico del mundo. Pero si miramos objetivamente la distribución de bases militares de los principales países del mundo descubrimos que el poder del imperio militar de EE.UU. no es superado por nadie en todo el planeta ni por asomo. Estados Unidos tienen 587 bases militares en 42 países del mundo, 4.154 bases en EE.UU. y 114 bases militares en 7 territorios de ultramar estadounidenses (se considera base cualquier localización con más de 10 soldados preparados para combate). **Francia tiene bases militares en 11 países, Gran Bretaña en 11 países, Rusia en 9 países y China en 1 país.** Francia y Gran Bretaña forman parte de la OTAN, junto a la mayoría de los países occidentales, liderada por EE.UU.

// MILITÄRSTÜTZPUNKTE DER USA

Die USA unterhalten in 42 fremden Ländern* Militärstützpunkte



*587 Militärstützpunkte in 42 fremden Ländern neben 4154 Militärstützpunkten im eigenen Land und 114 Militärstützpunkte in 7 US-Überseeterritorien
Datenquelle: *Department of Defense Base Structure Report FY 2015 Baseline // dargestellt sind Länder mit mindestens 10 US-Soldaten im Gefechtsdienst (Russland & China ausgenommen)
© Alexandre de Robaulx de Beurieux, SIPER AG 2016, www.siper.ch

Misiones internacionales en curso			
Lugar	Misión	Inicio	Mandato
Mozambique	EUTM-Mozambique	Noviembre- 2021	
Bulgaria	Policía Aérea Reforzada (consultar periodos de activación)	Febrero- 2022	
Países Bálticos	Policía Aérea del Báltico (PA B) (consultar periodos de activación)	Mayo- 2020	
República Centroafricana	EUTM RCA	Julio - 2016	
Somalia	EUTM-Somalia	Enero - 2010	
Malí	EUTM-Malí	Enero - 2013	
Irak	Apoyo a Irak	Octubre - 2014	
Senegal	Destacamento Marfil (Senegal)	Enero - 2013	
Oceano Índico	Atalanta	Septiembre - 2008	
Turquía	Apoyo a Turquía	Septiembre - 2014	
Bosnia i Herzegovina	EUFOR Althea BiH	Diciembre - 2004	
Varias zonas	Grupos navales permanentes de la OTAN (consultar periodos de activación)	Enero - 2017	
Líbano	Líbano (FINUL)	Septiembre - 2006	
Colombia	ONU-Acuerdo de paz en Colombia	Agosto - 2012	
Letonia	Presencia Avanzada Reforzada de Letonia	Junio - 2017	
Varias zonas	Sea Guardian (consultar periodos de activación)	Noviembre - 2016	
Golfo de Guinea	Diplomacia de la Defensa y seguridad cooperativa	Septiembre - 2014	

Misiones internacionales con participación de España

https://www.defensa.gob.es/misiones/en_exterior/



CANARIAS

<https://wri-irg.org/es/story/2015/espana-como-punta-de-lanza-para-las-intervenciones-en-africa>
<https://wri-irg.org/es/story/2015/espana-como-punta-de-lanza-para-las-intervenciones-en-africa>

Pero el Estado español también es la punta de lanza por su proximidad al continente, y por su infraestructura militar y civil. Por ejemplo, el puerto de Las Palmas en las Islas Canarias se ha convertido en una “base estratégica para la ayuda humanitaria” para África de la Cruz Roja, del Programa Mundial de Alimentos de la ONU y la USAID. Dos de estas tres agencias participaron en las maniobras Trident Juncture 2015 de la OTAN.



Antes de que concluyera esta primera fase de certificación de los cuarteles generales de mando y control de la NRF 16, comenzó la segunda fase del ejercicio Trident Juncture con el despliegue de fuerzas reales. En total, 36.000 militares, 140 aeronaves y más de 60 barcos pertenecientes a los 28 países miembros de la Alianza y a siete de sus socios o partner: Australia, Bosnia-Herzegovina, Finlandia, Georgia, Macedonia, Suecia y Ucrania.

Marines norteamericanos en el campo de tiro de Pájara: 8-12 de septiembre de 2019



eldigitaldecanarias.net Buscar...

PORTADA TENERIFE GRAN CANARIA ISLAS MUNICIPIOS CULTURA DEPORTES ECONOMÍA SOCIEDAD SUCESOS POLÍTICA INTERN

Ahora Canarias reclama la devolución del campo de tiro y maniobras de Pájara

Ahora Canarias rechaza, una vez más, la agresión del gobierno de España a las legítimas aspiraciones del pueblo canario que reclama la devolución del campo de tiro y maniobras de Pájara en Fuerteventura. Antes y después de la publicación del Real Decreto 600/2012, de 30 de marzo, por el que se declara zona de Interés para la Defensa Estatal el Campo Estatal de Maniobras y Tiro de Pájara, Fuerteventura, publicado en el B.O.E número 78, de 31 de marzo de 2012, las instituciones públicas de la Isla de Fuerteventura, en especial el Ayuntamiento de Pájara y el Cabildo Insular de Fuerteventura, así como colectivos sociales de la isla y el Parlamento de Canarias se pronunciaron en contra del Campo de Maniobras y Tiro de Pájara, así como también en contra de la expropiación de 42.050.000 metros cuadrados. Todas estas actuaciones por parte del Gobierno de España se realizaron a sabiendas de que la población canaria las rechazaba con rotundidad, e incluso el Ministerio de Defensa argumentaba que se realizaba a propósito, y con el fin de preservar la instalación militar de cualquier actuación que pudiera afectarla. El propio gobierno de Canarias ya consideró entonces que el Estado vulneró sus competencias en ordenación del territorio y el litoral. Las instituciones públicas canarias, así como diversos colectivos sociales llevan muchos años solicitando el cierre definitivo del campo de maniobras militares de Pájara, zona ordenada en varias categorías de espacios naturales: Zona de Especial Protección para las Aves (Zepa), Parque Rural, Monumento Natural y Parque Natural. Asimismo, la costa cuenta también con la consideración de Lugar de Importancia Comunitaria (LIC). Desde Ahora Canarias aseveran que "en dicha zona se han ido eliminando progresivamente las antiguas chozas de pescadores y mariantes con cientos años de historia; y en plena pandemia del covid19 se han venido realizando nuevas construcciones, entre ellas una obra de un edificio de varios pisos de altura en la zona del barranco de Terife, un auténtico mamotreto dentro de los límites del campo de tiro, obra de la que no consta licencia, ni algún tipo de comunicación o informe oficial en las instituciones mayoreras, lo cual está generando un importante impacto visual y ambiental, en un espacio de alto valor natural". Todos esto, continúan, "agravándose aún más con un mayor aumento de la actividad militar durante estas décadas, hasta el punto de acoger dicha zona no solo maniobras de tiro terrestre, sino también prácticas aéreas y hasta desembarcos navales en sus cercanías, hechos que han perjudicado en gran medida a la economía de Fuerteventura". Los soberanistas canarios reclaman el cierre definitivo del Campo de Maniobras y Tiro de Pájara y la devolución de este espacio de gran valor natural a las instituciones públicas de Fuerteventura.

4.2.3. La reacción de Rusia

- (7 de agosto de 2008): Guerra de la Ocupación de Osetia del Sur y Abjasia entre Georgia y Rusia
- (18 de marzo de 2014): La adhesión de **Crimea y Sebastopol** a Rusia La Guerra en el Donbáss (**Donetsk y Lugansk**), denominada también Guerra en el este de Ucrania (12 de abril de 2014)
- Nuevo empuje a la Organización del Tratado de Seguridad Colectiva (OTSC: Rusia, Bielorrusia, Armenia, Kazajistán, Kirguizistán, Tayiquistán):
 - (9 de agosto de 2020): apoyo a Lukashenko tras las elecciones de **Bielorrusia**,*
 - (29 de diciembre de 2021): envío de tropas pacificadoras y acuerdo de paz entre **Armenia y Azerbaiyán** en la guerra del enclave armenio de Nagorno Karabaj*
 - (5 de enero de 2022): Apoyo con envío de tropas al presidente de **Kazajistán**, Tokayev, después de los disturbios ocasionados por la subida de los precios del gas*
 - (24 de febrero de 2022): Invasión de Ucrania*

4.2.4. El primer choque entre las dos superpotencias en un mismo territorio

La Guerra en Siria (marzo de 2011): Rusia entra el 30 de septiembre de 2015

Transcaucasia: otra región que Rusia considera importante para su seguridad

Conflicto bélico en Nagorno Karabaj



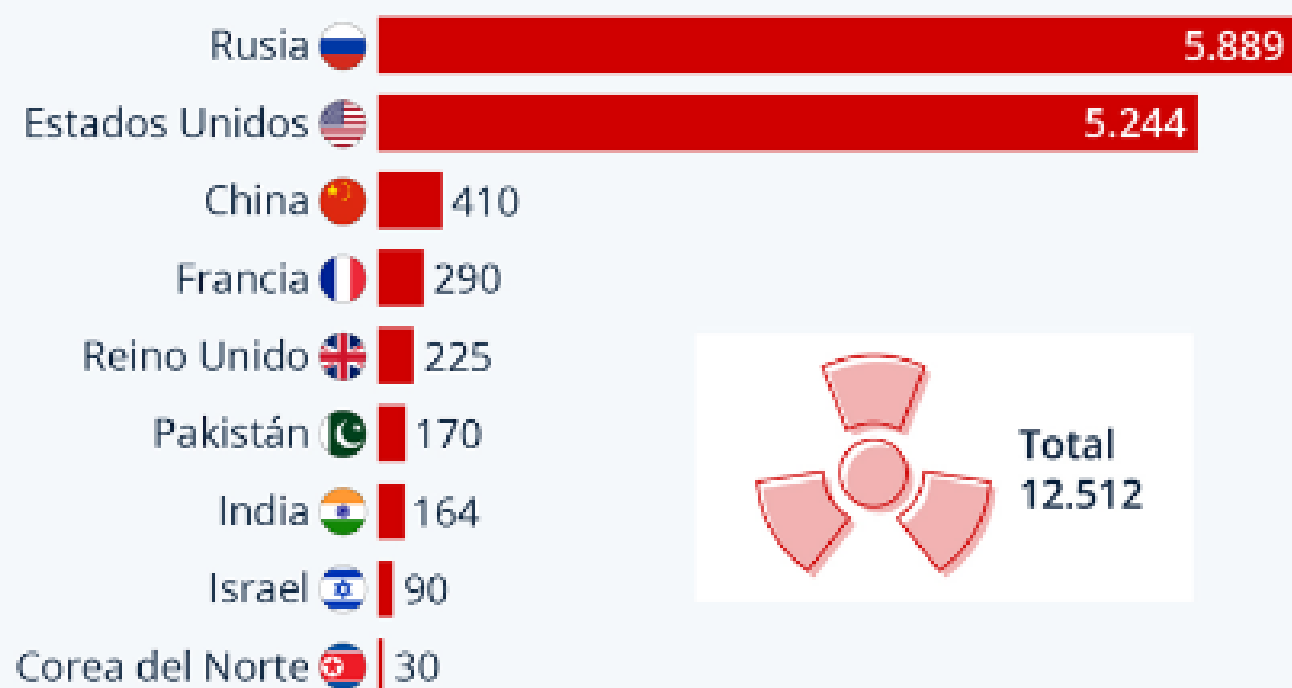
Organización del Tratado de Seguridad Colectiva



Rusia: primera potencia militar nuclear y segunda exportadora de armas del mundo

¿Qué países poseen el arsenal nuclear mundial?

Estimación de la cantidad de ojivas o cabezas nucleares en el mundo en enero de 2023, por país



Incluye las ojivas desplegadas, almacenadas y retiradas en espera de desarme.

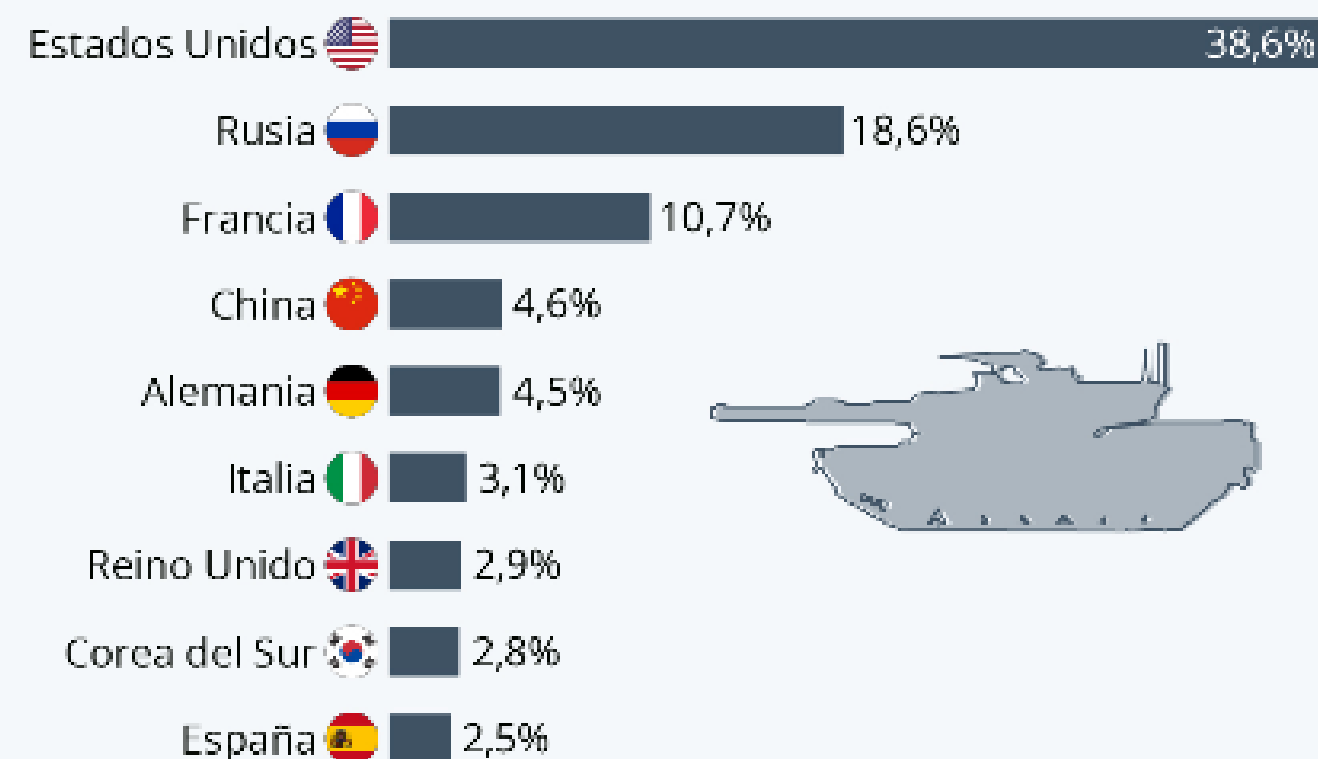
Fuente: SIPRI



statista

¿Qué países exportan más armas?

Países con el mayor porcentaje de las exportaciones mundiales de armamento entre 2017 y 2021



Fuente: Instituto Internacional de Estudios para la Paz de Estocolmo (SIPRI)



statista

Rusia en África

En 2015, el presidente ruso mencionó explícitamente a África dentro de las líneas maestras de la nueva política de seguridad internacional del país, y cuatro años después organizó una cumbre ruso-africana en la ciudad de Sochi, que contó con la participación de 43 jefes de Estado y de Gobierno africanos. Una segunda cumbre está prevista para otoño de 2022, presumiblemente en Adís Abeba, la capital de Etiopía.



PHOTO/AP – Malienses se manifiestan contra Francia y en apoyo de Rusia en el 60º aniversario de la independencia de la República de Malí en 1960, en Bamako, Malí, el 22 de septiembre de 2020.




AFP/AMANUEL SILESHI – Un hombre (C) sostiene una bandera rusa durante la celebración de la 126ª victoria de Adwa, en la plaza Menelik de Addis Abeba, Etiopía, el 2 de marzo de 2022.

Rusia en África

Internacional

relación con África en la II Cumbre Rusia-África

Las delegaciones de 49 naciones africanas se reunieron en San Petersburgo para escuchar las ofertas del mandatario ruso



▲ Putin estima que Rusia ha condonado 21.000 millones de euros en deuda a los países africanos. EUROPAPRESS

ALFONSO MASOLIVER

Creada: 29.07.2023 20:52

Última actualización: 29.07.2023 20:52



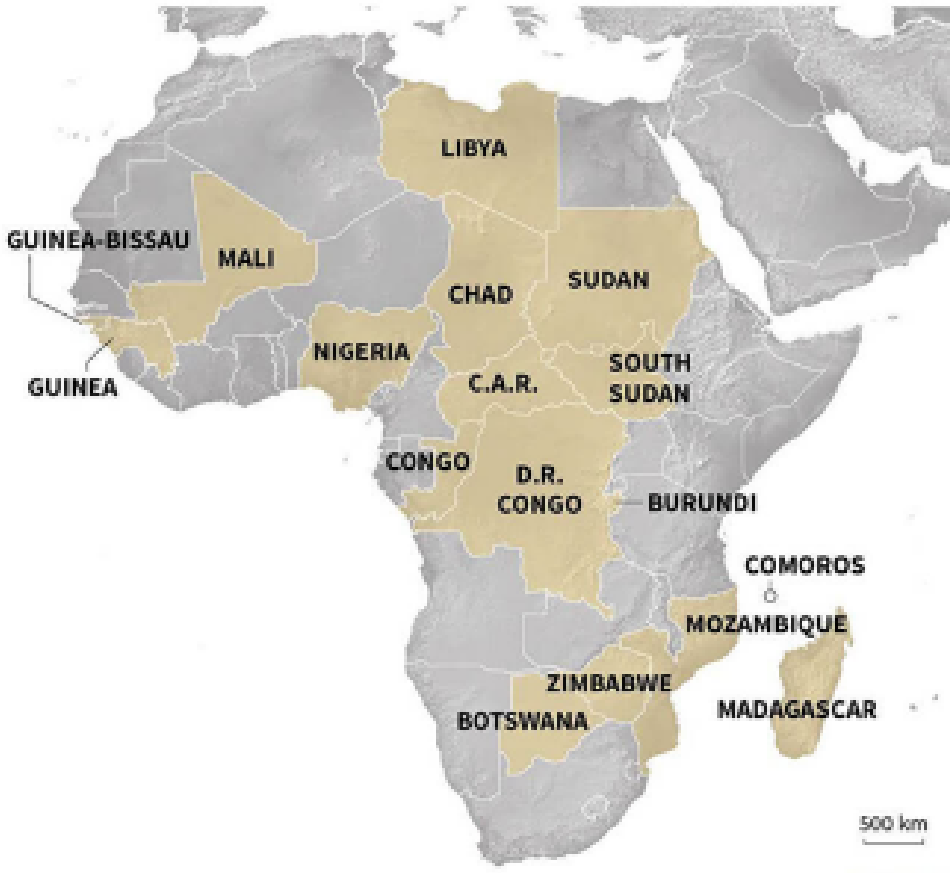
La II Cumbre Rusia-África que tuvo lugar entre el 27 y el 28 de julio era el encuentro internacional más esperado por Moscú en este 2023. Las delegaciones de 49 naciones africanas se presentaron en San Petersburgo

Rusia: venta de armas y colaboración militar en África

Moscú es el primer exportador de armas en el continente; casi la mitad del equipamiento militar adquirido por los distintos países africanos procede de Rusia (incluidos tanques, helicópteros, aviones y buques de guerra). Además, entre 2015 y 2019, Rusia firmó 19 acuerdos de colaboración militar con autoridades del continente.

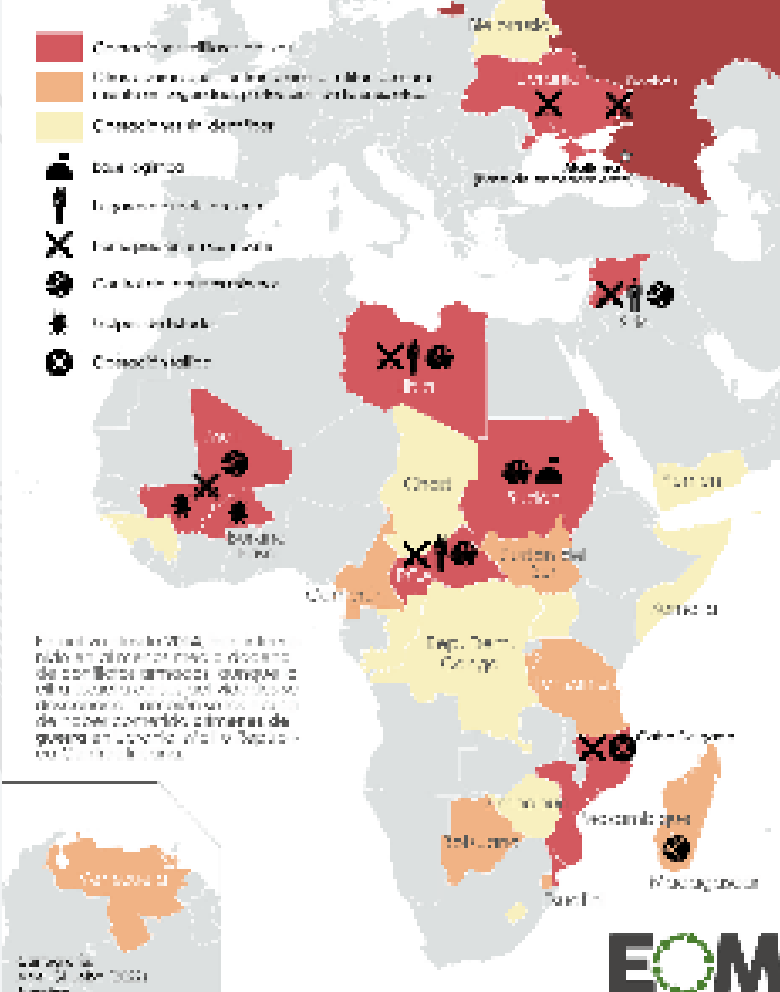
Russian mercenaries in Africa

Private soldiers identified by CSIS* from 2016 to 2021 and currently in Mali



Source: *Centre for Strategic and International Studies

El Grupo Wagner Mercenarios rusos en el mundo

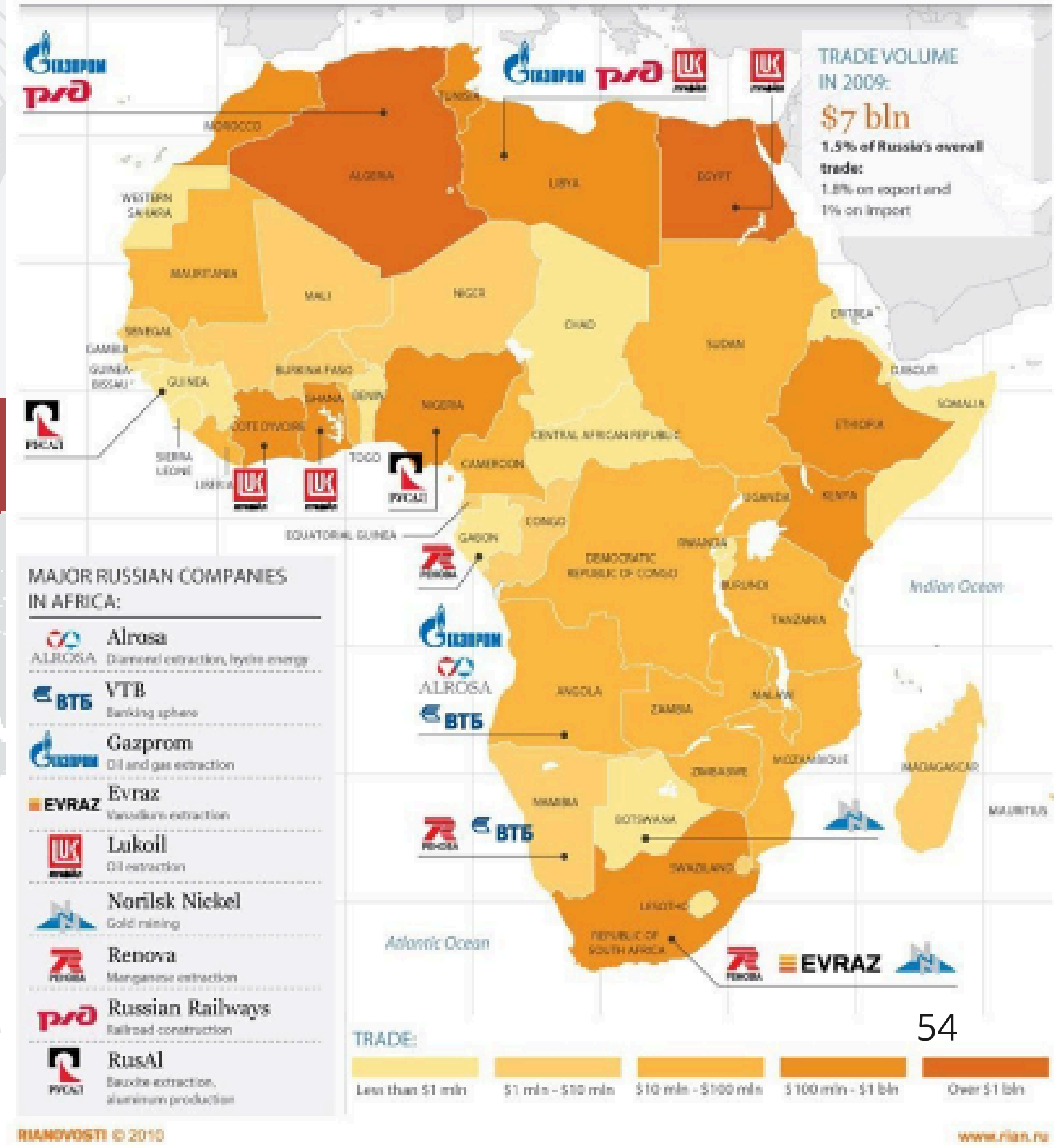


Relations between Russia and African states

What is Africa?



Trade and economic relations of Russia and African states



**5 Mientras exista el
imperialismo habrá guerra**

5.1. Delineación posible de los contendientes (por el momento):

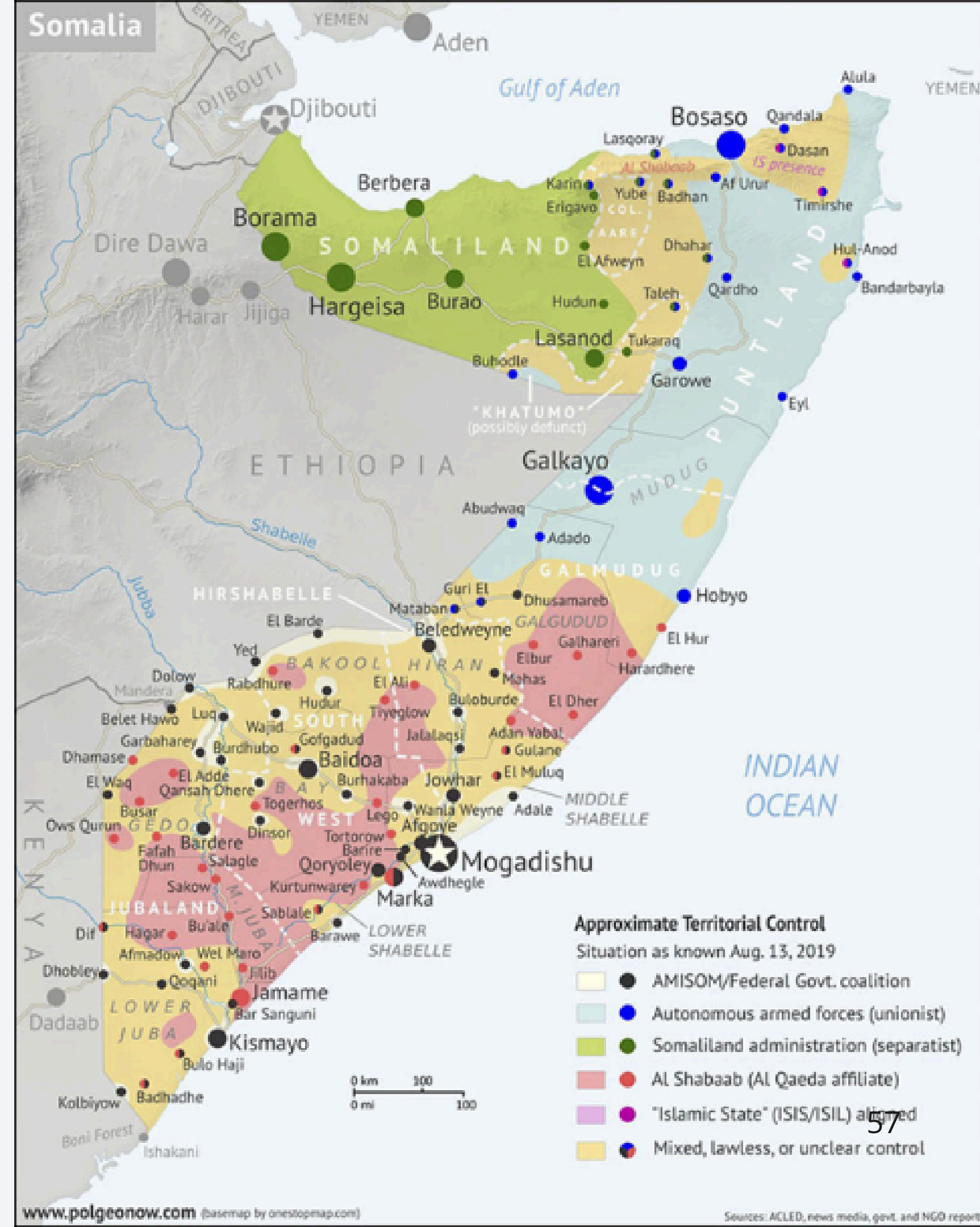
1º BLOQUE: EE.UU.-OTAN: 30 países, 1.000 millones de habitantes

2º BLOQUE: Rusia-China: 14 países, 1.756 millones de habitantes

5.2. Algunos ejemplos de la pugna interimperialista por el reparto del mundo genera la división de la nación, millones de muertos y conduce a la III Guerra Mundial por el reparto del mundo: el ejemplo de 10 guerras después de la finalización de la Guerra Fría

Guerra de Somalia (1991-continua): 300.000 muertos

<https://atalayar.com/content/somalia-territorio-sin-tregua>



Guerra de Transnistria (1990-1992):

4.000 muertos

<https://atalayar.com/content/somalia-territorio-sin-tregua>



Guerras de la antigua Yugoslavia (1991-2001): 140.000 muertos

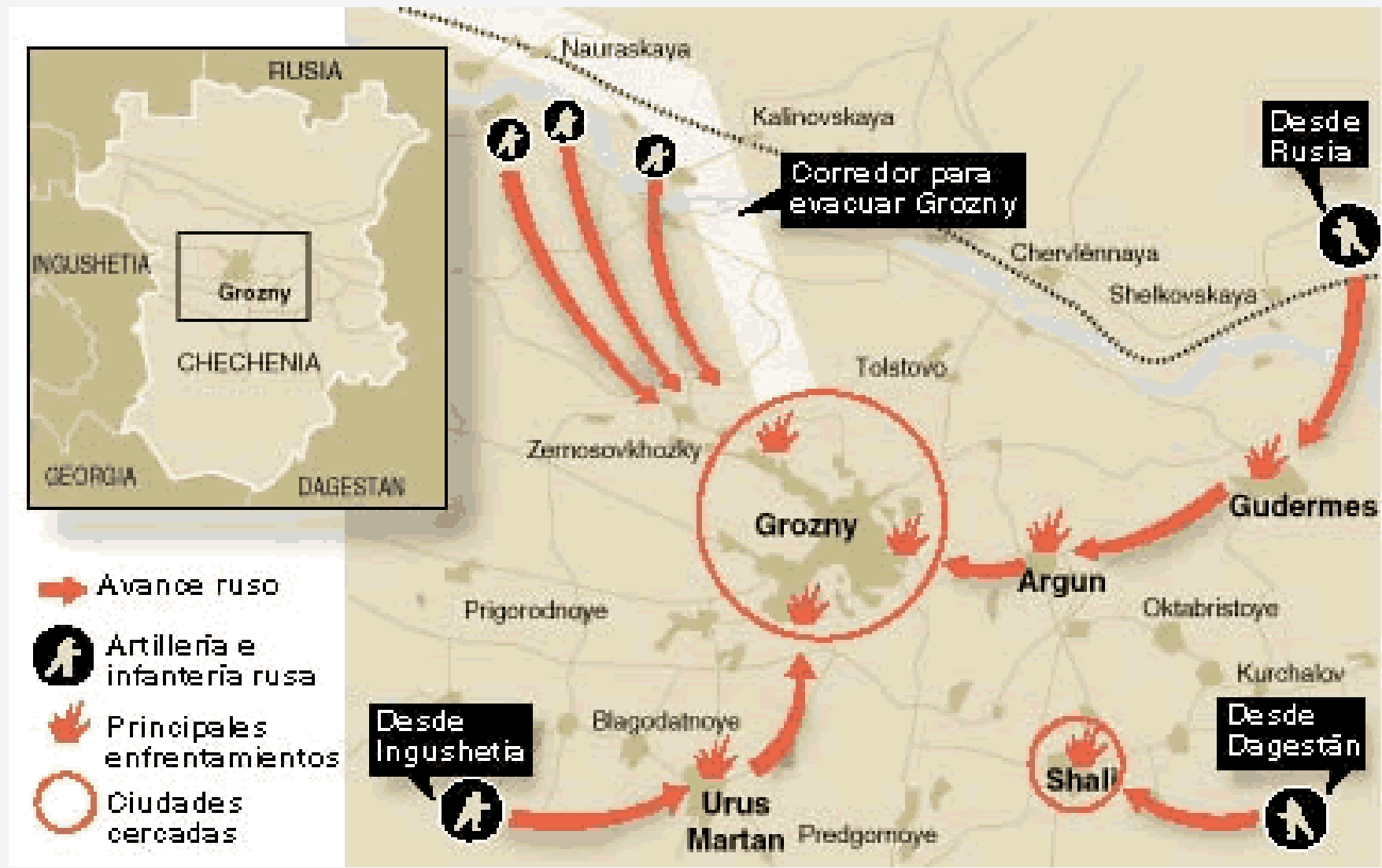
https://www.myt.org.mx/memoria_url/ex-yugoslavia-diversidad



Il Guerra de Chechenia (1999-2009): 65.000 muertos

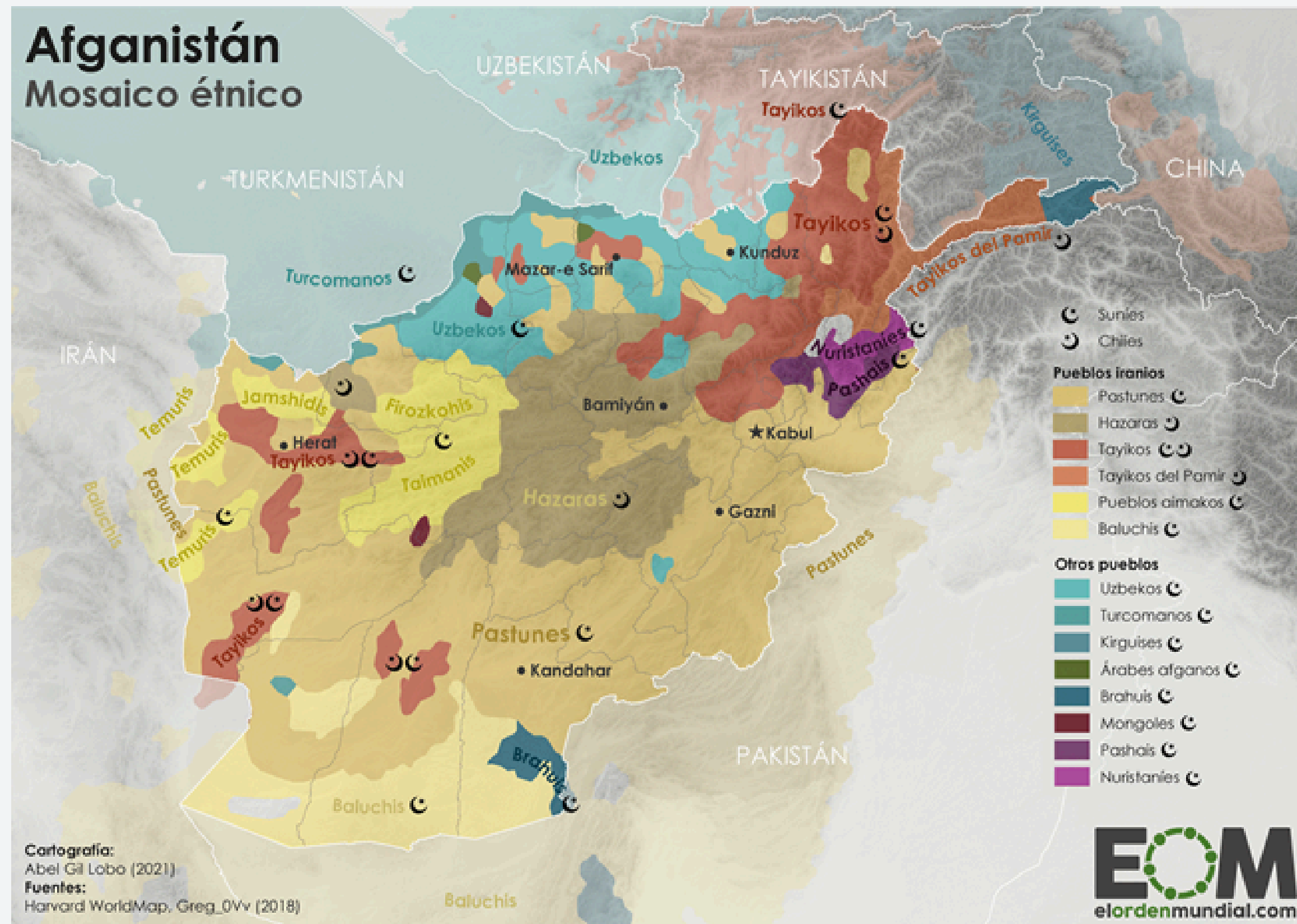
<https://descubrirlahistoria.es/2015/05/las-guerras-del-siglo-xxi-chechenia/>

<https://www.elmundo.es/elmundo/1999/diciembre/14/internacional/situacion.html>



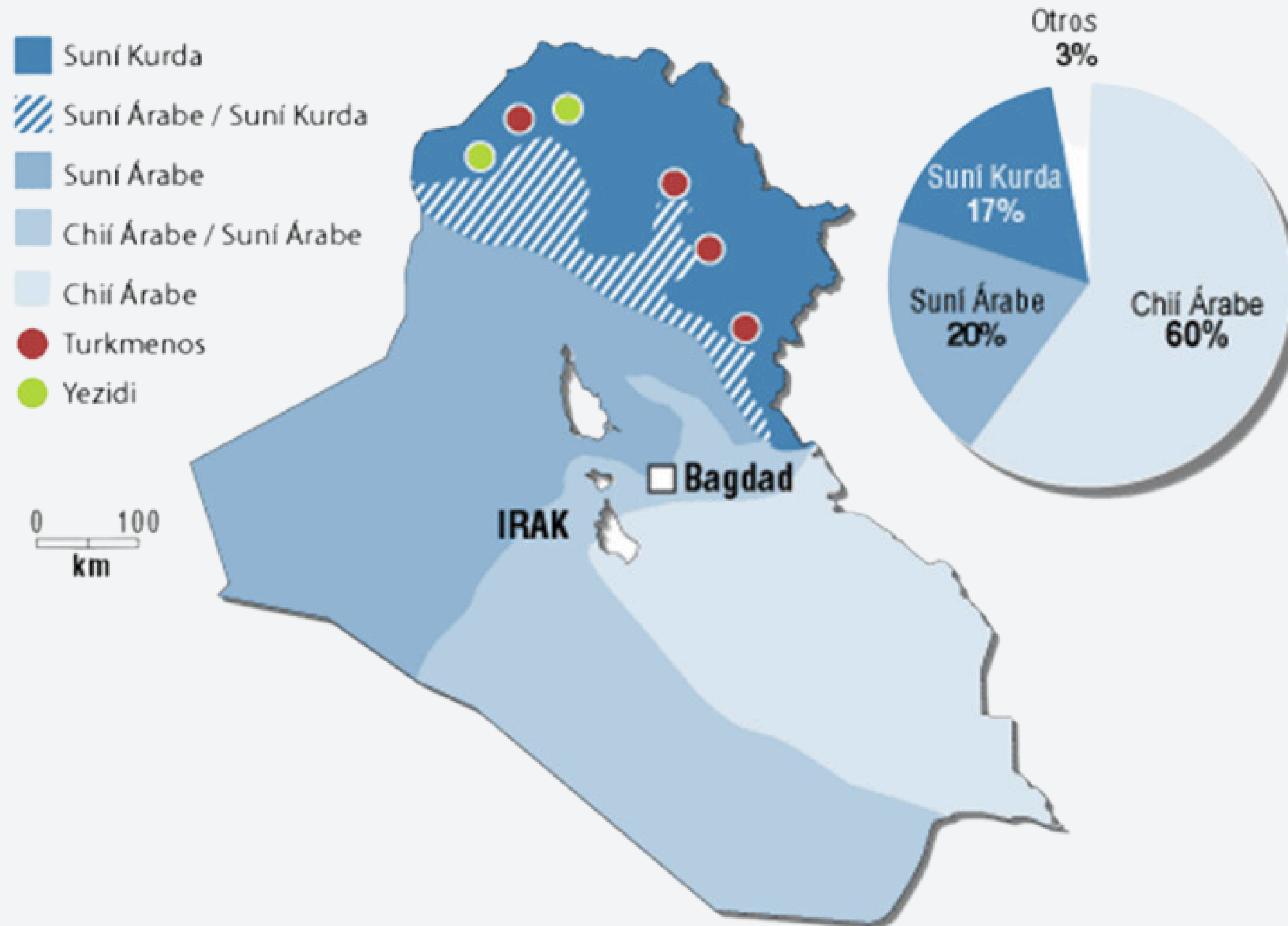
Guerra de Afganistán (2001-2021): 900.000 muertos

<https://elordenmundial.com/mapas-y-graficos/mapa-etnias-afganistan/>



Guerra de Irak (2003-2011): 460.000 muertos

http://www.mundoarabe.org/mapas_de_iraq.htm



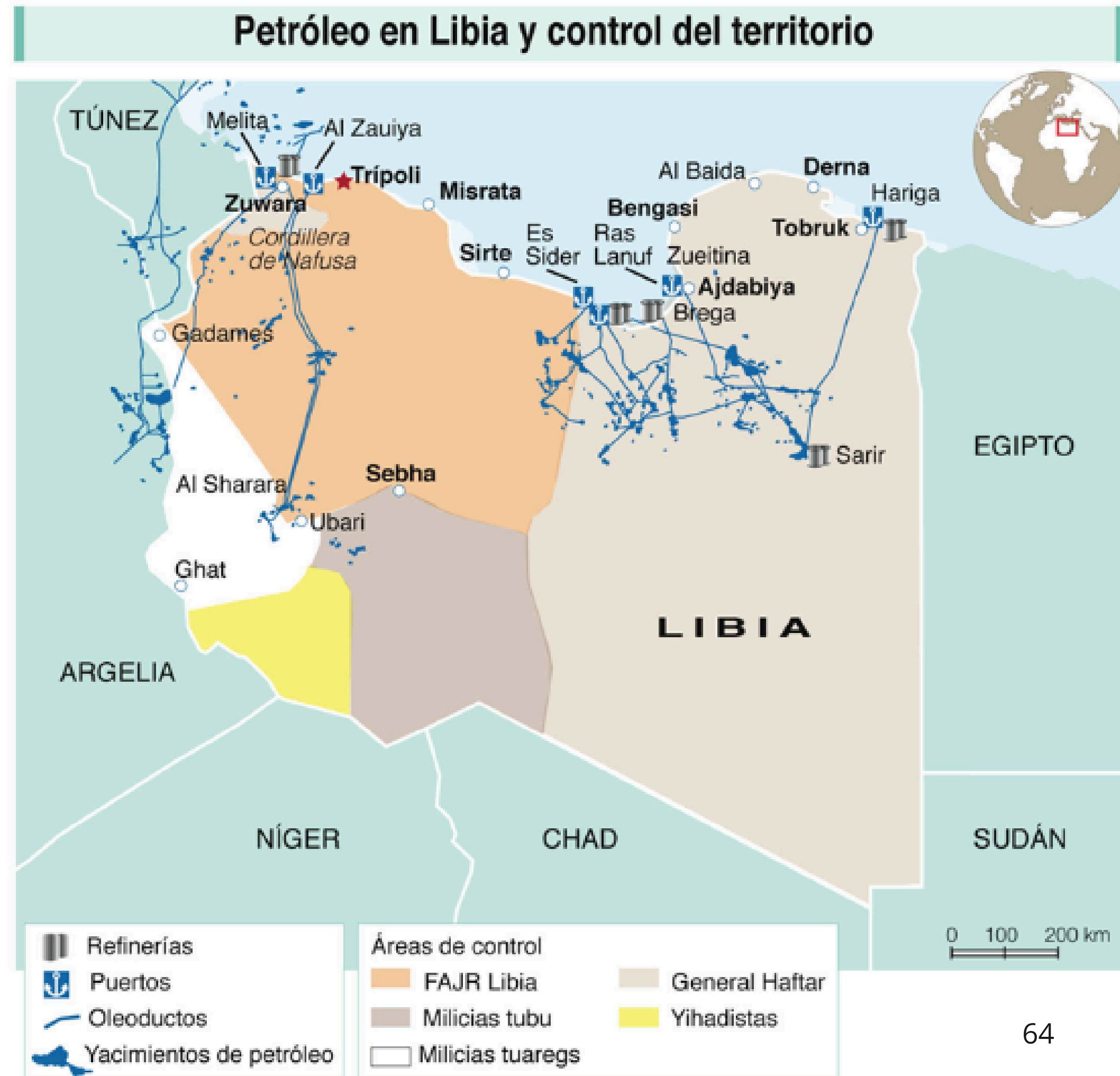
Guerra de la Ocupación de Osetia del Sur y Abjasia entre Georgia y Rusia (7 de agosto de 2008): 5.500 muertos



http://www.mundoarabe.org/mapas_de_iraq.htm

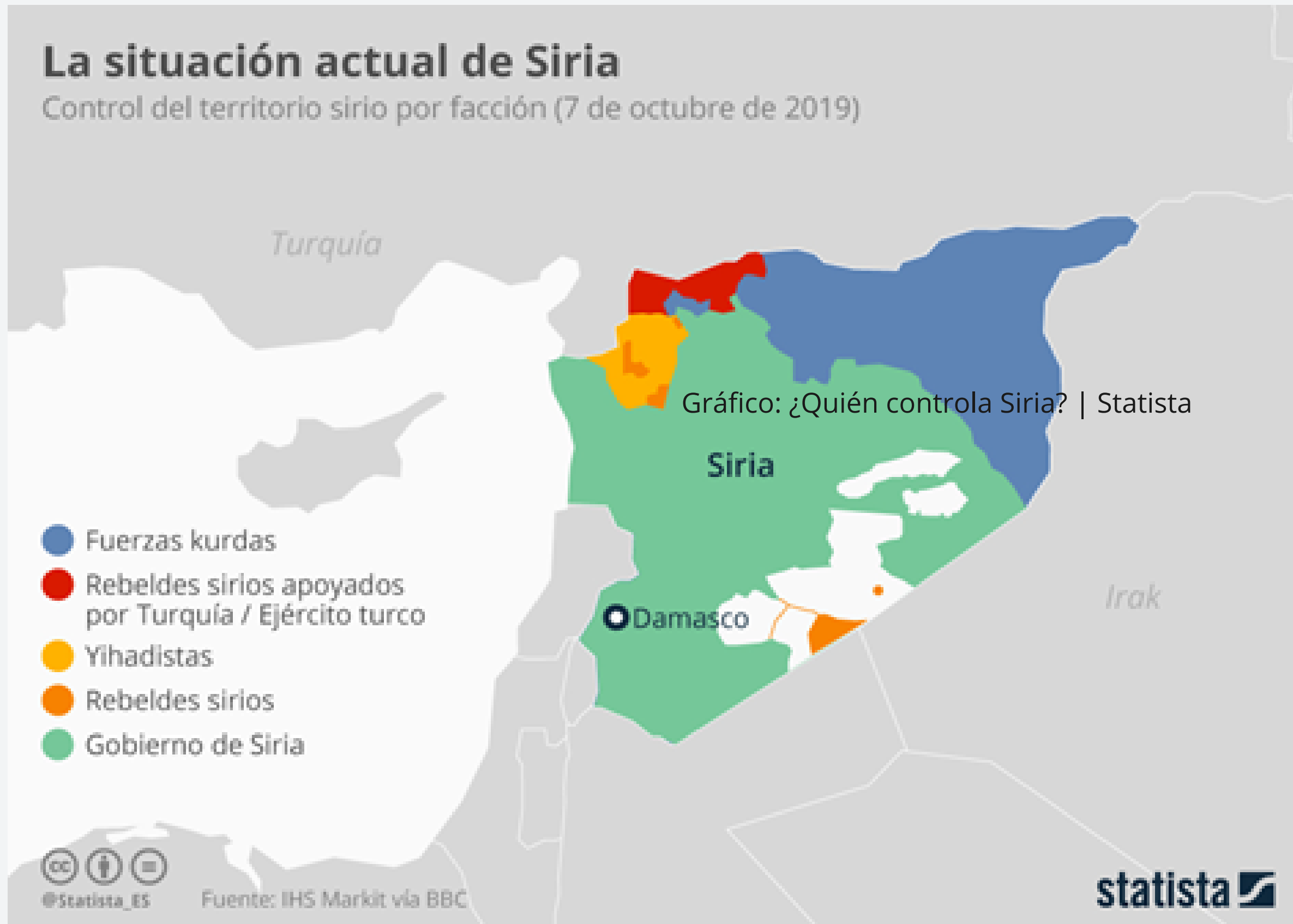
Guerra de Libia (2011-continua): 100.000 muertos

<https://www.politicaexterior.com/petroleo-y-politica-en-la-segunda-guerra-civil-libia/>



Fuentes: JDD, Economist Petroleum y El País.

Guerra de Siria (2011-continua): 400.000 muertos

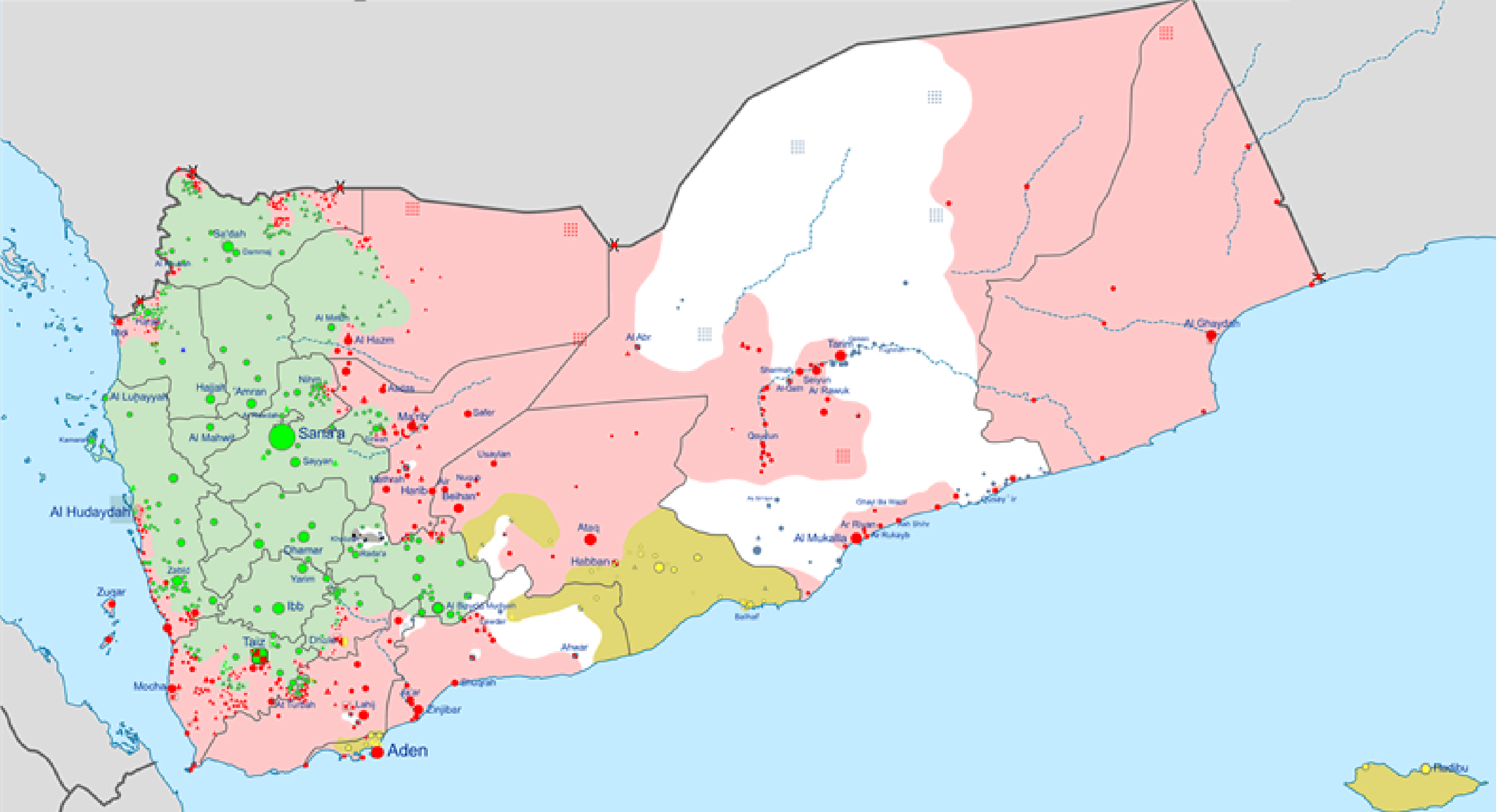


<https://es.statista.com/grafico/19618/division-del-territorio-sirio-por-faccion/>

Guerra de Yemen (2014-continua): 377.000 muertos

Mapa detallado de la insurgencia en Yemen

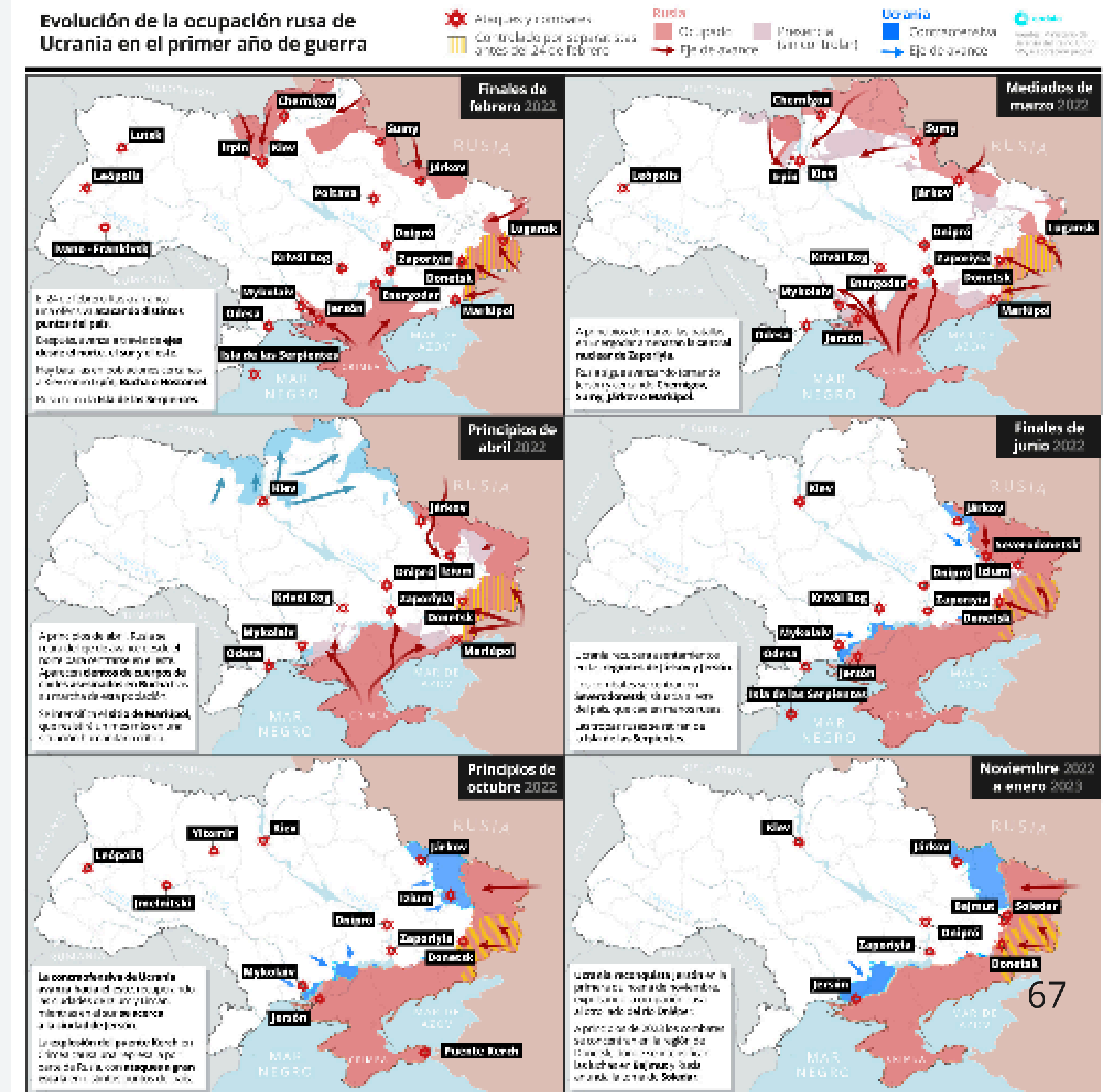
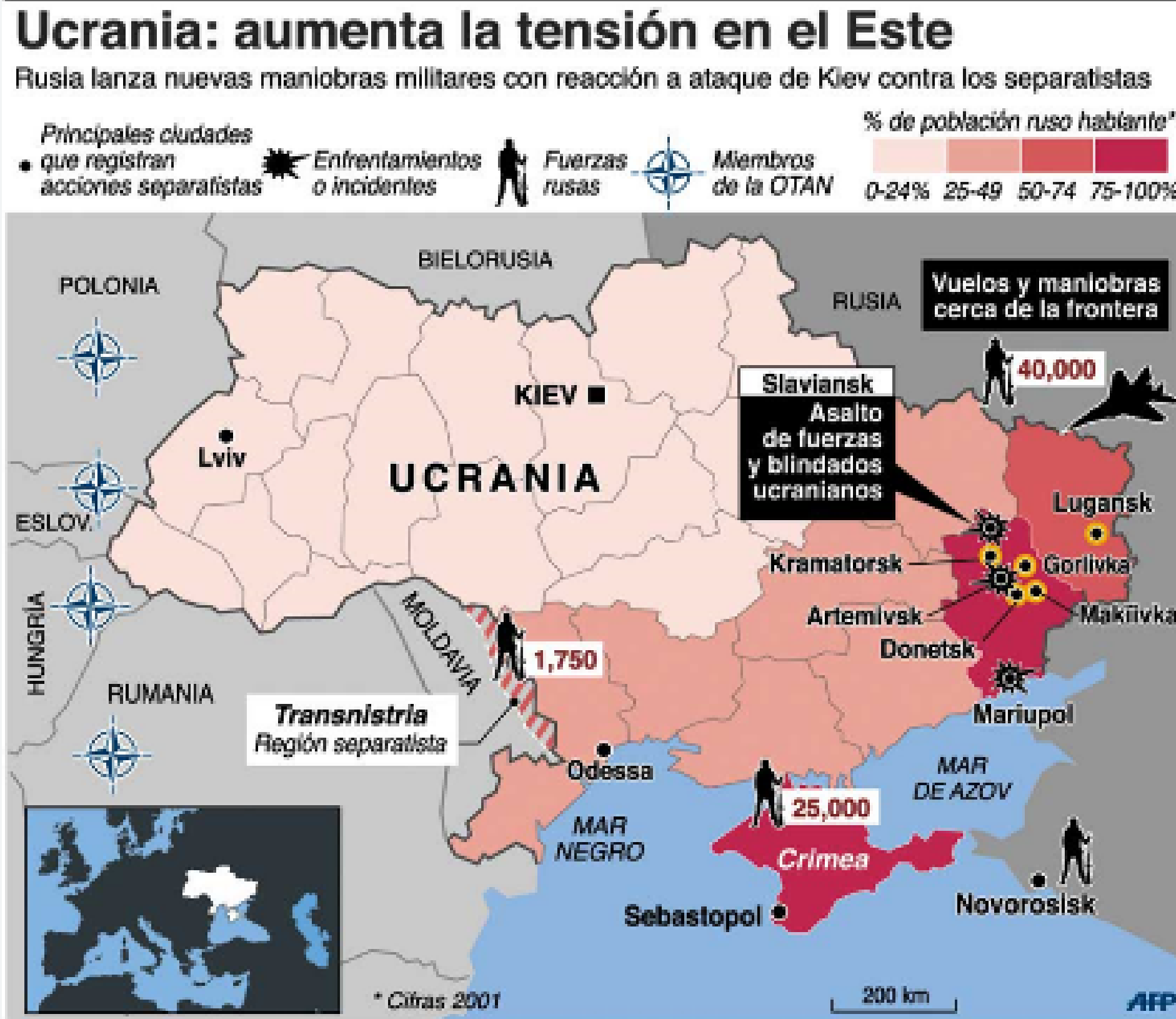
- Controlado por el Comité Revolucionario
- Controlado por el Gobierno liderado por Hadi
- Controlado por Ansar al-Sharia/AQPA forces
- Controlado por el Estado Islámico de Irak y el Levante (ISIL)



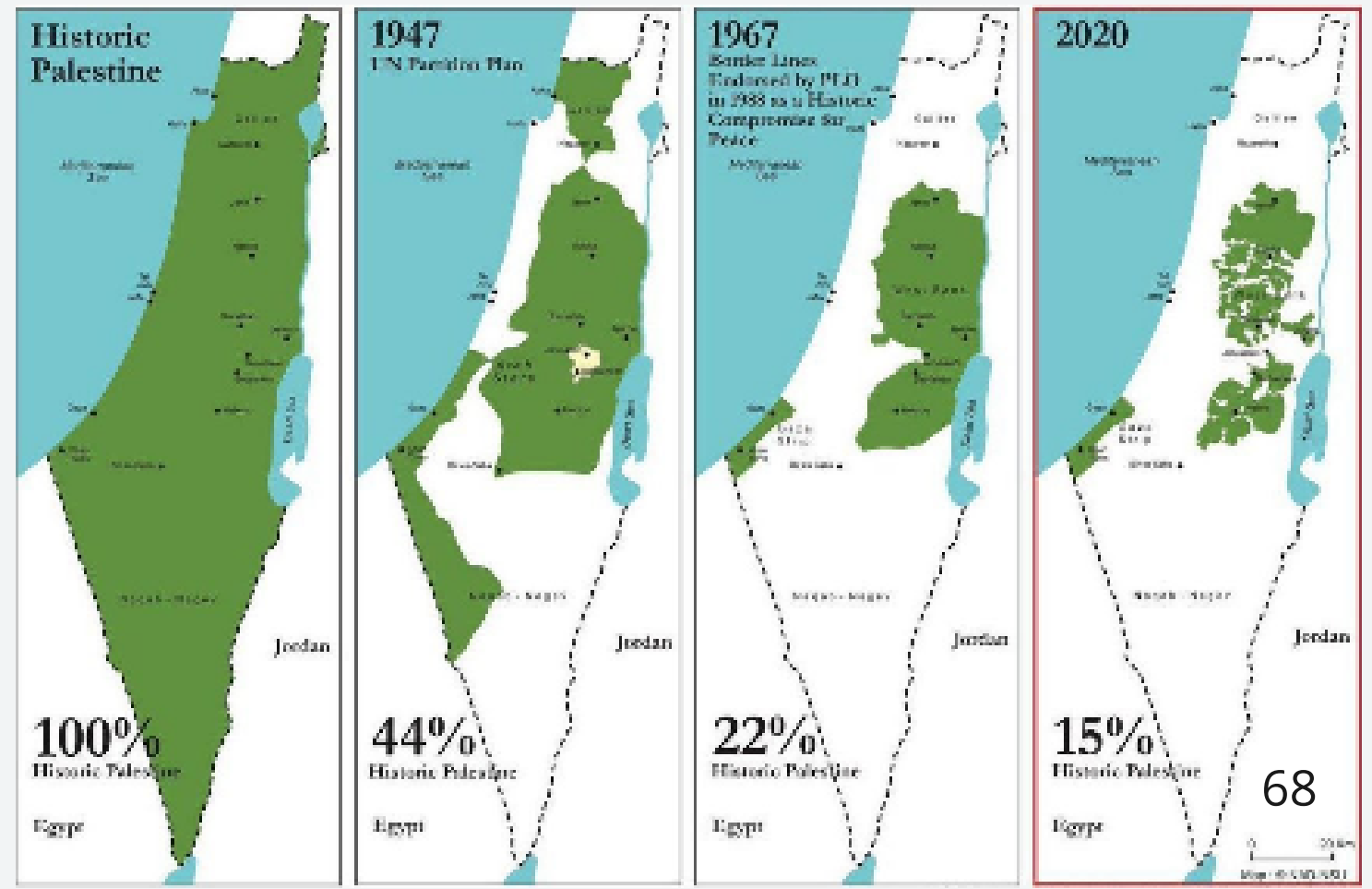
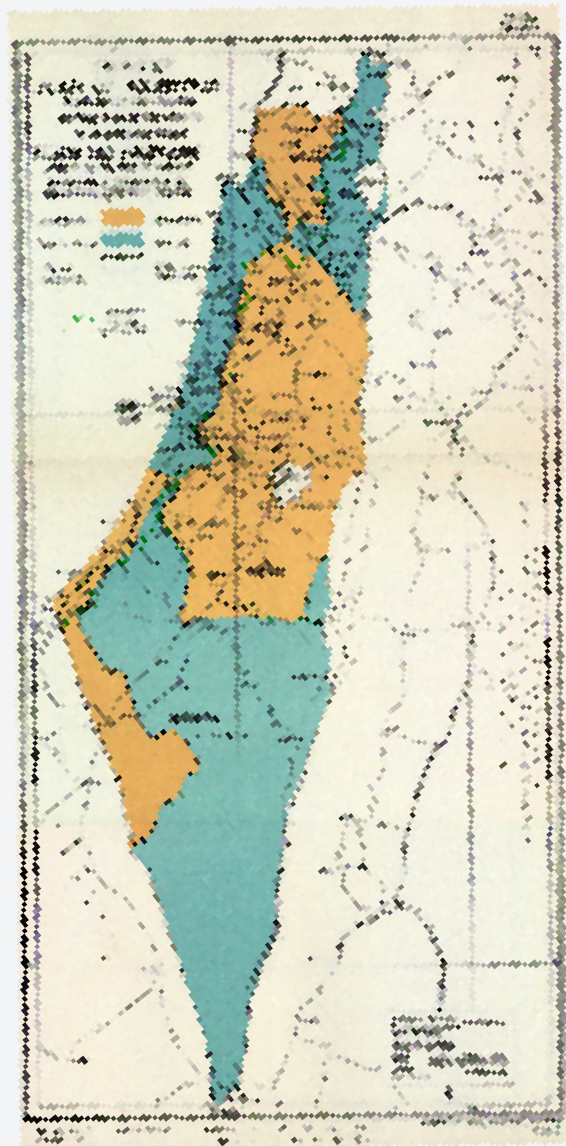
[https://es.wikipedia.org/wiki/Guerra_civil_yemen%C3%AD_\(2014-presente\)](https://es.wikipedia.org/wiki/Guerra_civil_yemen%C3%AD_(2014-presente))

Guerra de Ucrania (2022-continua): 40.000 muertos

<https://www.elindependiente.com/internacional/2022/03/01/parte-de-guerra-en-ucrania-rusia-esta-perdiendo-su-potencial-ofensivo/> <https://www.elnuevodiario.com.ni/infografia/1722/?page=20>



Ocupación de Palestina (1948- continua): 106.000 muertos a lo largo de 8 guerras



6 Donde hay explotación y
opresión surge la revolución



6.1. O la guerra sin fin o el final de todas las guerras.



Canarias frente a la crisis geopolítica del noroeste africano.

Luis M. Jerez Darías
Profesor de Análisis Geográfico Regional de la ULL

Indice

- 1 | **CANARIAS EN EL CONTEXTO REGIONAL: “ISLAS FRONTERA”**
- 2 | **CONTEXTO GEOPOLÍTICO DE ÁFRICA NOROCCIDENTAL**
- 3 | **POR EL REPARTO DEL MUNDO EN LA ACTUALIDAD**

I Canarias en el contexto regional: “Islas frontera”

Frontera Sur



Región ultraperiférica de la UE

Frontera Sur



“Aduana” migratoria de la UE

Posición geoestratégica



2 Contexto geopolítico de África Noroccidental

Región: Magreb y Sahel occidentales



Los efectos del **viejo esquema colonial** europeo siguen vigentes: competencia por el control de sus valiosos recursos naturales.

Magreb Occidental

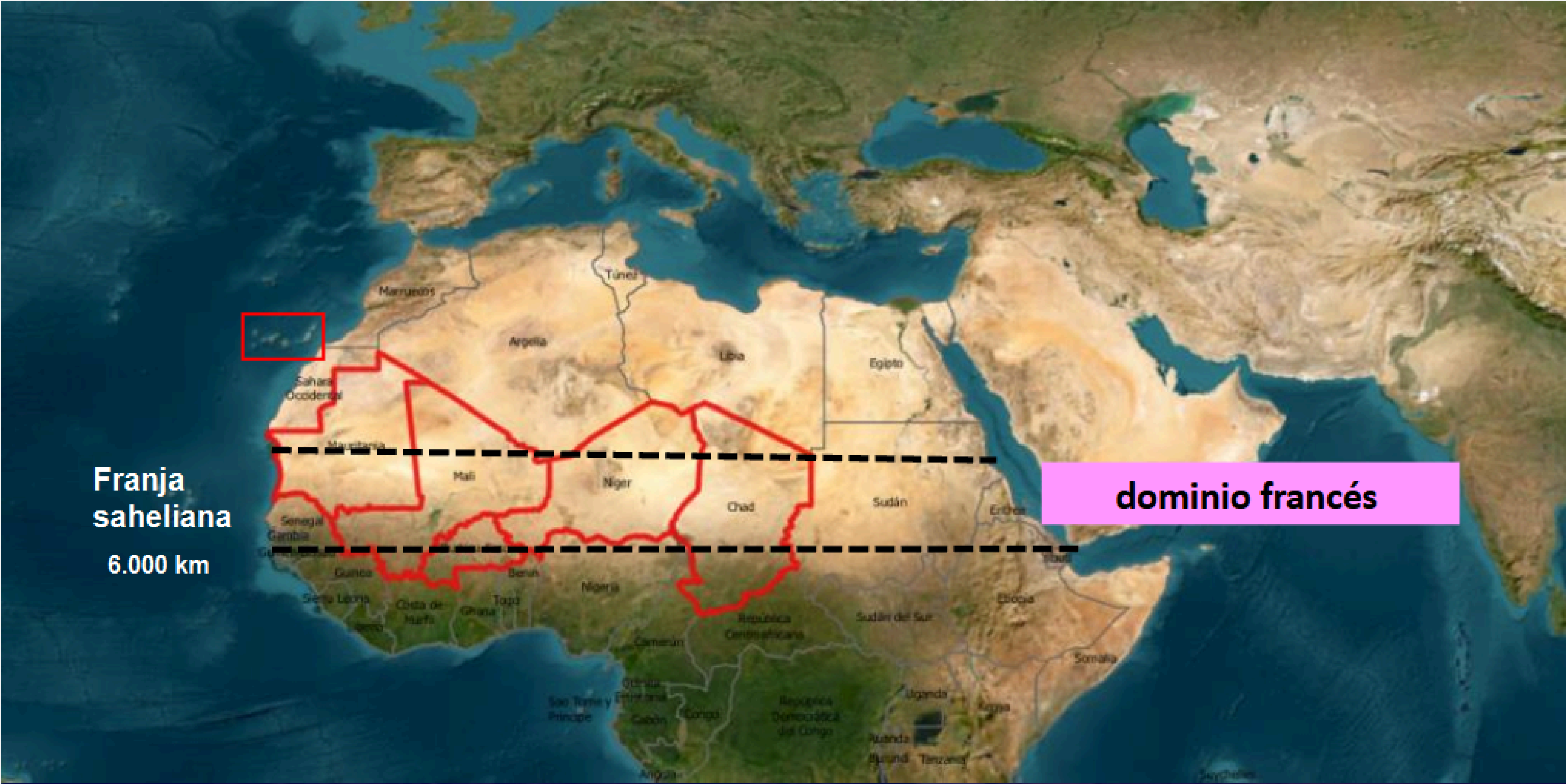
Argelia: Estado republicano semipresidencial (presidente república + primer ministro).

Marruecos: monarquía constitucional, sistema multipartidista.

Sáhara Occidental: territorio ocupado por Marruecos desde 1975 + República Árabe Saharaui Democrática (RASD).



Sahel, G5 Sahel



Golpes de Estado

Mauritania: en 2008.
Malí: mayo 2021.
Guinea Conakry: septiembre 2021.

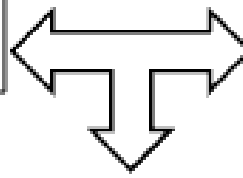
Burkina Faso: septiembre 2022.
Níger: julio 2023.
Chad: abril 2021.

LECTURA EN CLAVE EXTERNA



región de interés para el imperialismo

De colonias a **SEMICOLONIAS**



Independencia formal a partir de la década de 1960

Control económico y militar

Pilares para persistencia del **imperialismo**

a) **Interés económico:** recursos naturales.

b) **Burguesías nacionales** afines.

c) Falta de una **ideología revolucionaria**.



LECTURA EN CLAVE EXTERNA



región de interés para el imperialismo

NUEVOS ARGUMENTOS

El **"TERRORISMO"** como justificación para una presencia exterior en el Sahel.

G5 Sahel.



iniciado por Francia en 2014

Operación Barkhane (2014-2022)

Incremento notable del gasto militar



17% y el 30% del total de sus presupuestos





NUEVOS ARGUMENTOS

La **INMIGRACIÓN**, Magreb y Sahel como fronteras exteriores de Europa.

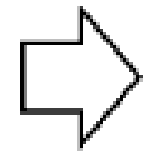
Acuerdos bilaterales: *ayuda financiera.*

Apoyo logístico.

Asesoramiento policial-militar.



LECTURA EN CLAVE INTERNA



Centralización del poder del Estado, rivalidades históricas y proliferación de conflictos

Centralización del poder del Estado

Élites locales con control del poder político y económico

Estado terrateniente-burocrático

Rivalidades históricas

Herencia del proceso de **descolonización** y repartos territoriales

Marruecos vs Argelia

Pugna por la **hegemonía** en la región

Frente Polisario

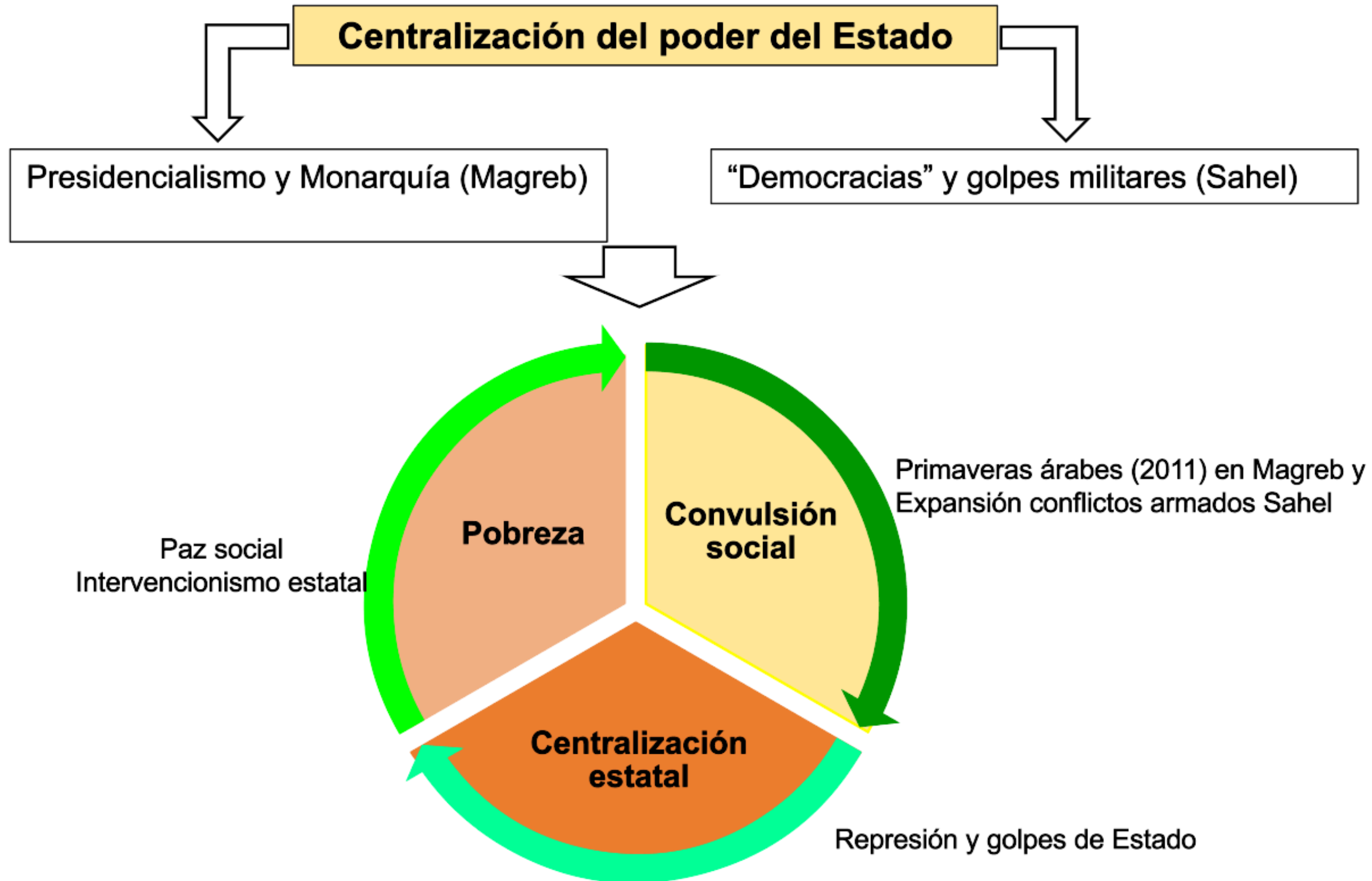
Problema del Sáhara Occidental

Proliferación de conflictos

El Sahel como región de creciente **inestabilidad**

LECTURA EN CLAVE INTERNA

Centralización del poder del Estado, rivalidades históricas y proliferación de conflictos



LECTURA EN CLAVE INTERNA



Centralización del poder del Estado, rivalidades históricas y proliferación de conflictos

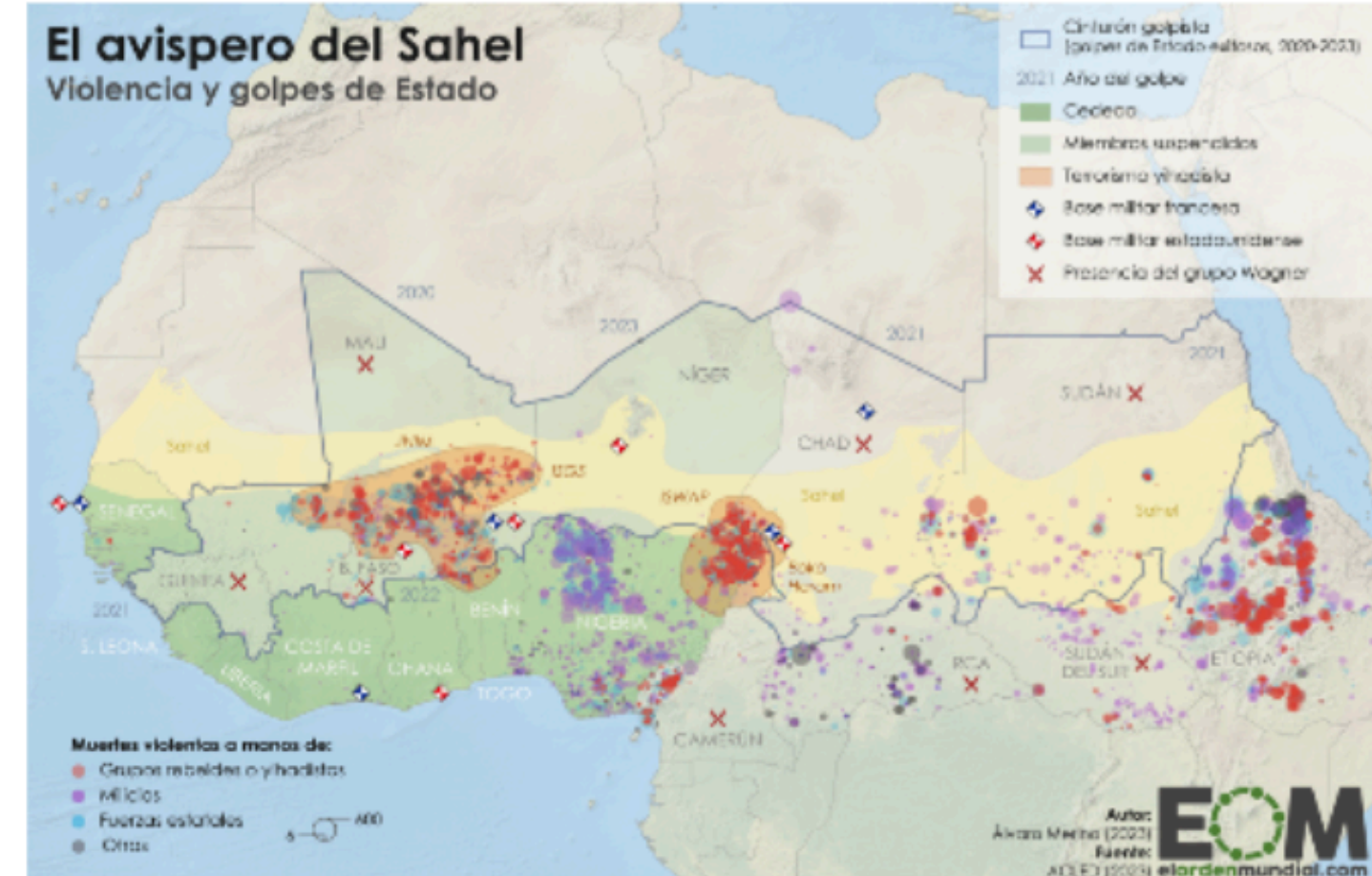
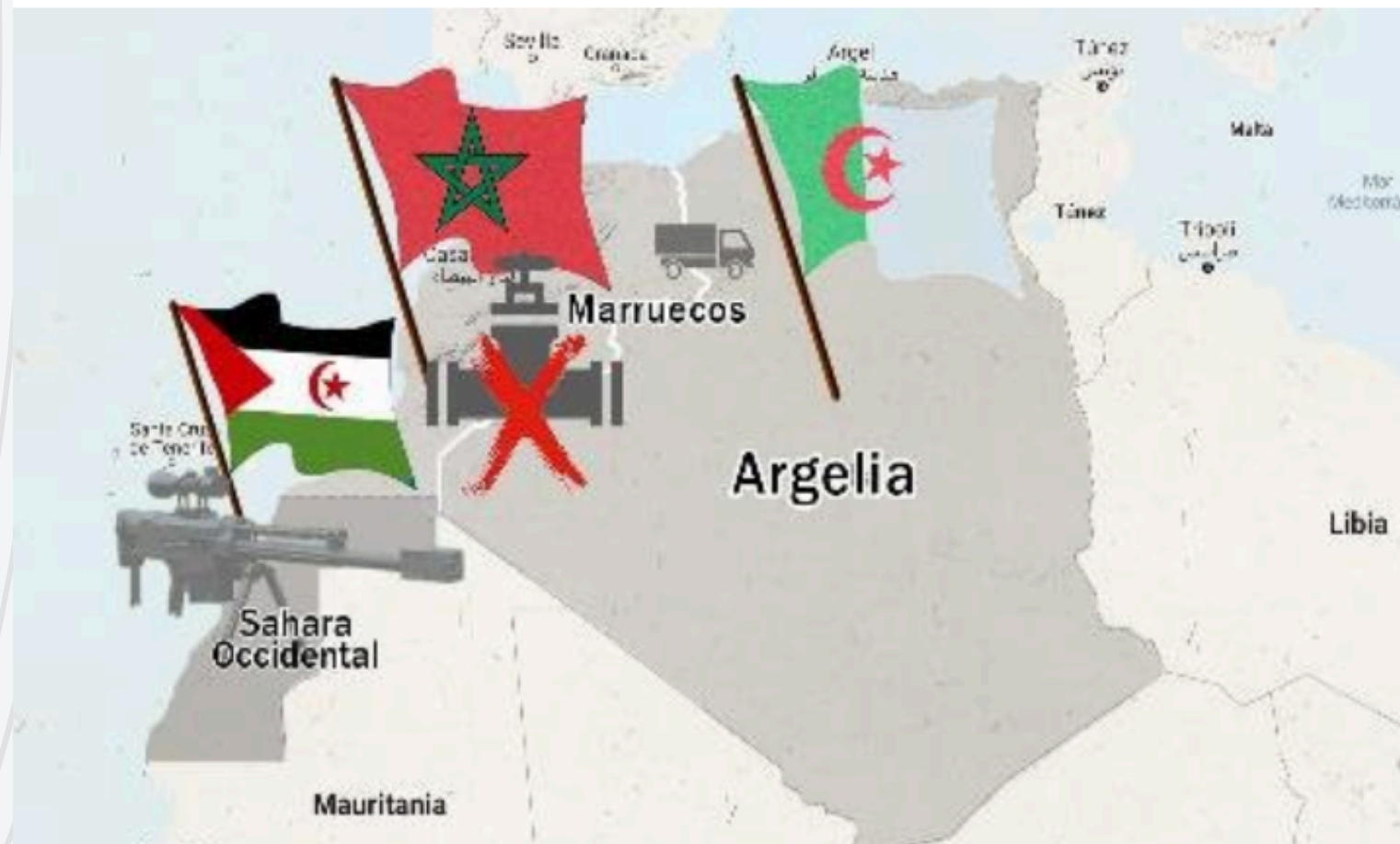
Rivalidades históricas y proliferación de conflictos

MAGREB

Marruecos vs Argelia
+ Frente Polisario

SAHEL

Toda la región:
G5 Sahel



Rivalidades históricas y proliferación de conflictos

MAGREB

Marruecos vs Argelia + Frente Polisario

60 años de conflicto

Desde la Guerra de las Arenas (1963-1964) hasta la actualidad

El conflicto del Sáhara Occidental

Marruecos vs Frente Polisario



Tensión creciente actual



Rivalidades históricas y proliferación de conflictos

MAGREB

Marruecos vs Argelia + Frente Polisario

Pugna por la hegemonía en la región

Carrera armamentística.
Gasto militar creciente

Argelia: 2010 = 5.349 M\$ // 2021 = 9.708 M\$.

Marruecos: 2010 = 3.095 M\$ // 2021 = 4.831 M\$.

PIB en Gasto en defensa 2022

Argelia = 5 %

Marruecos = 4 %

España = 1.5 %



Rivalidades históricas y proliferación de conflictos

MAGREB Marruecos vs Argelia + Frente Polisario

Tablero de juego de las potencias imperialistas

Rusia: va y viene



China: expandiéndose



UE-Francia: siguen presentes



EEUU: OTAN-Marruecos e introduce a Israel

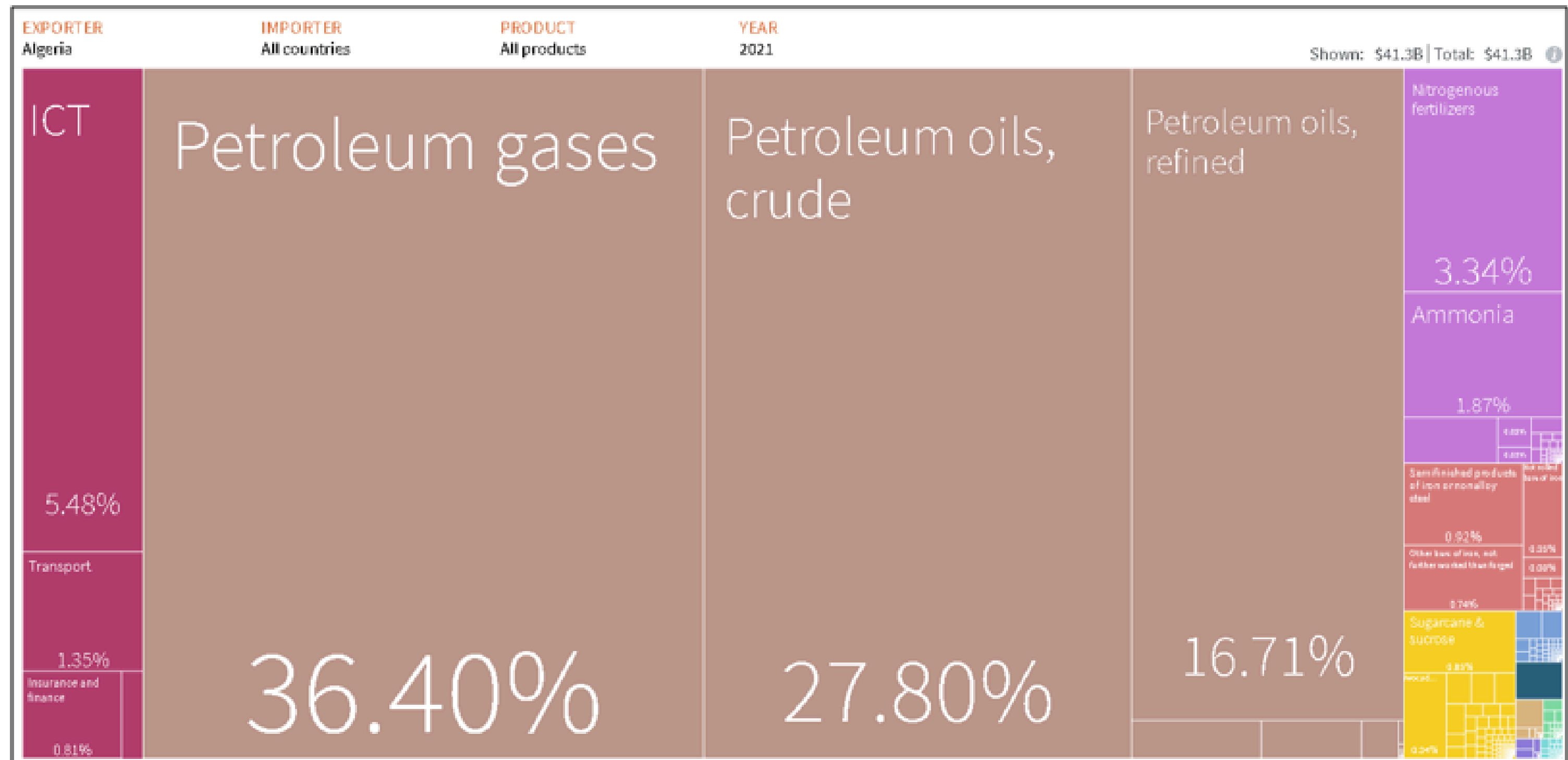


Rivalidades históricas y proliferación de conflictos

MAGREB
Marruecos vs Argelia + Frente Polisario

Tablero de juego de las potencias imperialistas

UE: recursos energéticos, armamento, control migratorio.....



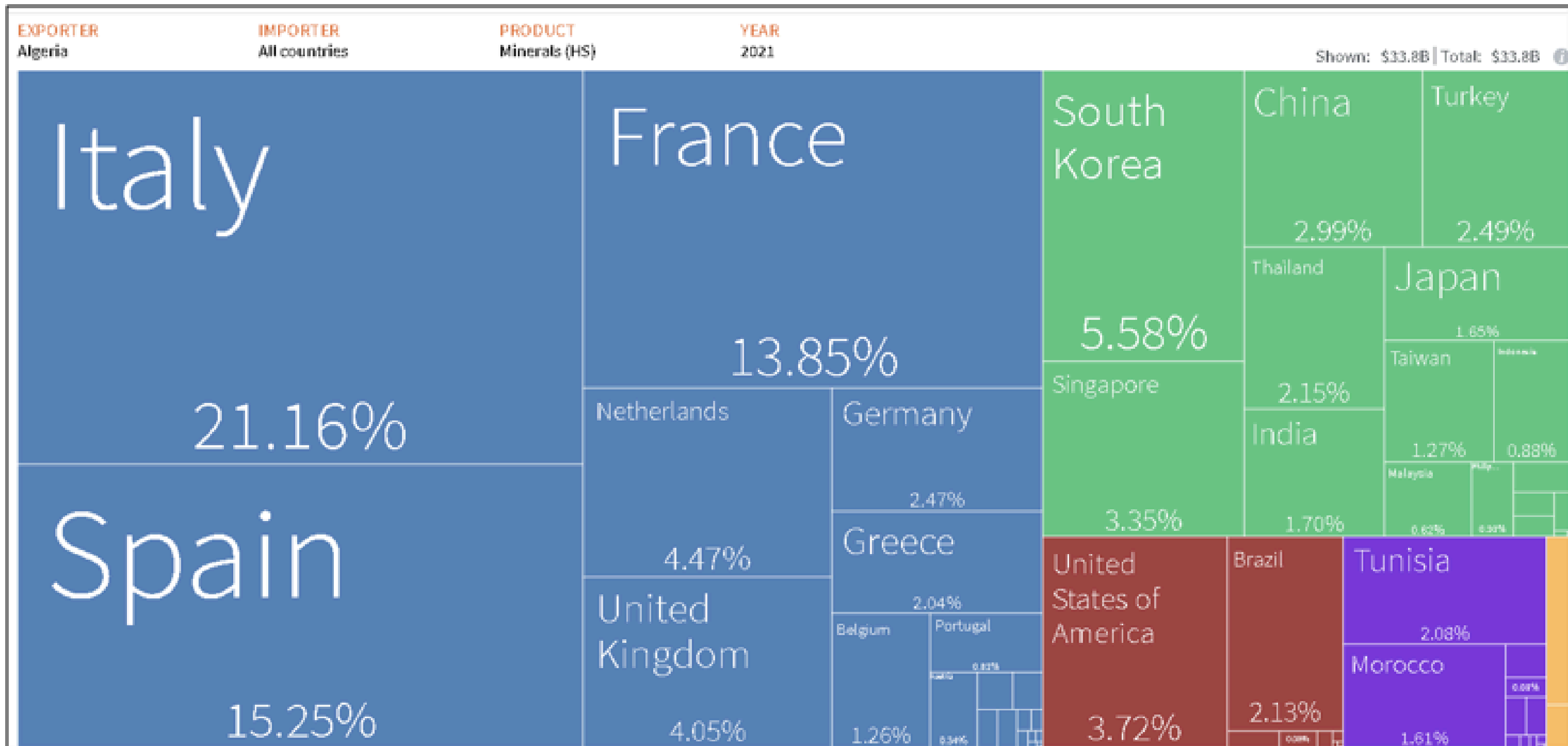
Rivalidades históricas y proliferación de conflictos

MAGREB

Marruecos vs Argelia + Frente Polisario

Tablero de juego de las potencias imperialistas

UE: recursos energéticos, armamento, control migratorio.....



Rivalidades históricas y proliferación de conflictos

SAHEL: G5 Sahel

Región histórica del colonialismo francés



Françafrique

Primaveras árabes + caída de **Gadafi** en Libia = crisis en la región

Creación de grupos **insurgentes** y penetración del **yihadismo**

Operación Barkhane (2014-2022)

Repulsa en la región

Luchas y expansión de los conflictos

Expulsión de los franceses en Malí y Níger



Expansión de los rusos

Rivalidades históricas y proliferación de conflictos

SAHEL: G5 Sahel

Estrategia
rusa

Miembro permanente del **Consejo de Seguridad de las Naciones Unidas**.

Acuerdos bilaterales basados en la **venta de armas** y las **inversiones** en energía y recursos minerales.

Acciones de **“desinformación”**: fortalecer el descontento hacia Francia.

Entrenamiento **militar, becas** y otras oportunidades de capacitación.



Rivalidades históricas y proliferación de conflictos

SAHEL: G5 Sahel

Expansión del yihadismo y de los conflictos; procesos migratorios

Yihadismo

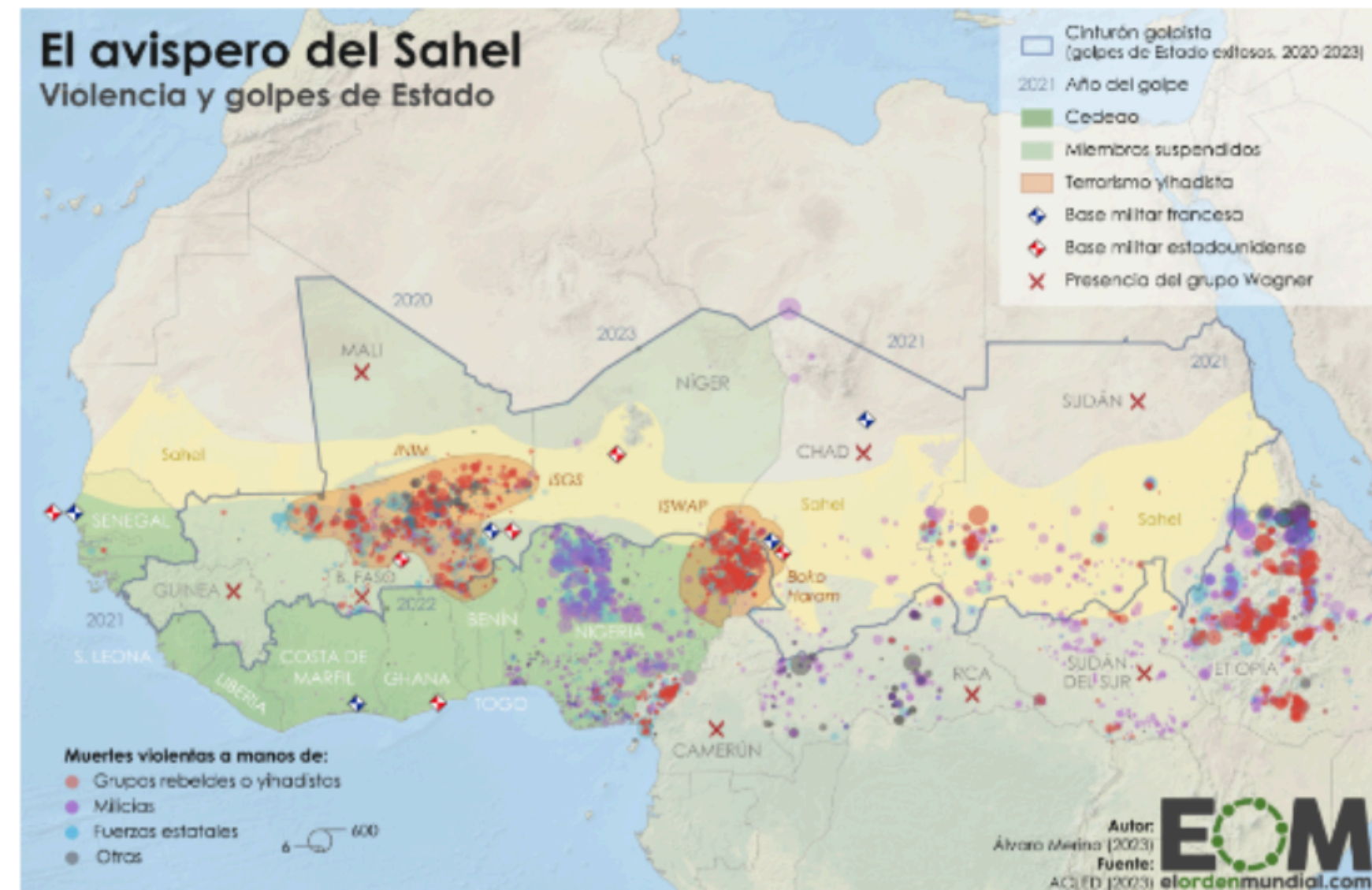
alborotar el “avispero” étnico.....desestabilización regional

Al-Qaeda: Jama`at Nasr al-Islam wal Muslimin, (Frente Apoyo para el Islam y los Musulmanes, JNIM).
Daesh: Estado Islámico en el Gran Sahara (ISGS). **líder saharauí, formado en Frente Polisario.**

Tuareg

Lucha **secesionista** en Malí

Grupos de **autodefensa** contra el DAESH

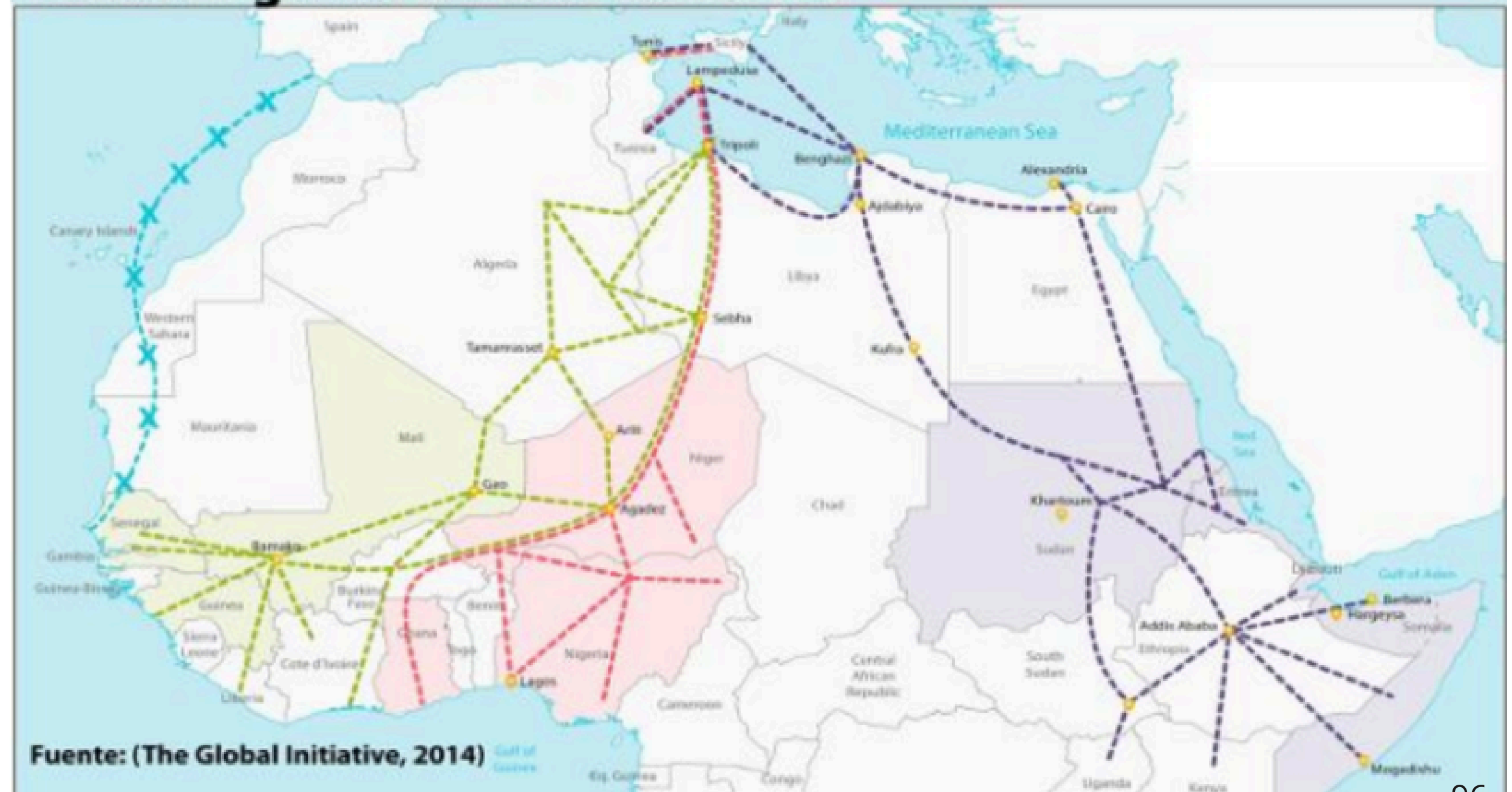


Rivalidades históricas y proliferación de conflictos

SAHEL: G5 Sahel

Expansión del yihadismo y de los conflictos; procesos migratorios

Rutas migratorias más comunes



Rivalidades históricas y proliferación de conflictos

SAHEL: G5 Sahel

Expansión del yihadismo y de los conflictos; procesos migratorios

Malí central: Etnia Dogón (agricultores) vs etnia Fulani, también conocidos como Peuhl (pastores)

Al-Qaeda: Jama`at Nasr al-Islam wal Muslimin, (Frente de Apoyo para el Islam y los Musulmanes, JNIM)


Daesh: Estado Islámico en el Gran Sahara (ISGS). se conformó a partir de la unión de varios grupos que operaban en la región, y su líder es el saharauí, Adnan Abu Walid al-Sahrawi, formado en el Frente Polisario de Liberación.

El ISGS ha sabido trabajar con las comunidades marginadas por los Estados, para facilitar recursos y así poder reclutar jóvenes con pocas perspectivas de trabajo y desarrollo económico, lo que tanto en Mali como en Burkina Faso pudo hacerlo entre los Fulani.

Grupos de autodefensa Tuareg (Imghad Tuareg y el Movimiento para la Salvación de Azawad (MSA)) vs el estado maliense y Fulanis (ISGS)

Rivalidades históricas y proliferación de conflictos

SAHEL: G5 Sahel



“Rusia” toma protagonismo

**Clave:
Caída de Gadafi en Libia en 2011**

Mauritania: entre el Sahel y el Magreb, afecciones por ambos lados.

Malí

Burkina Faso

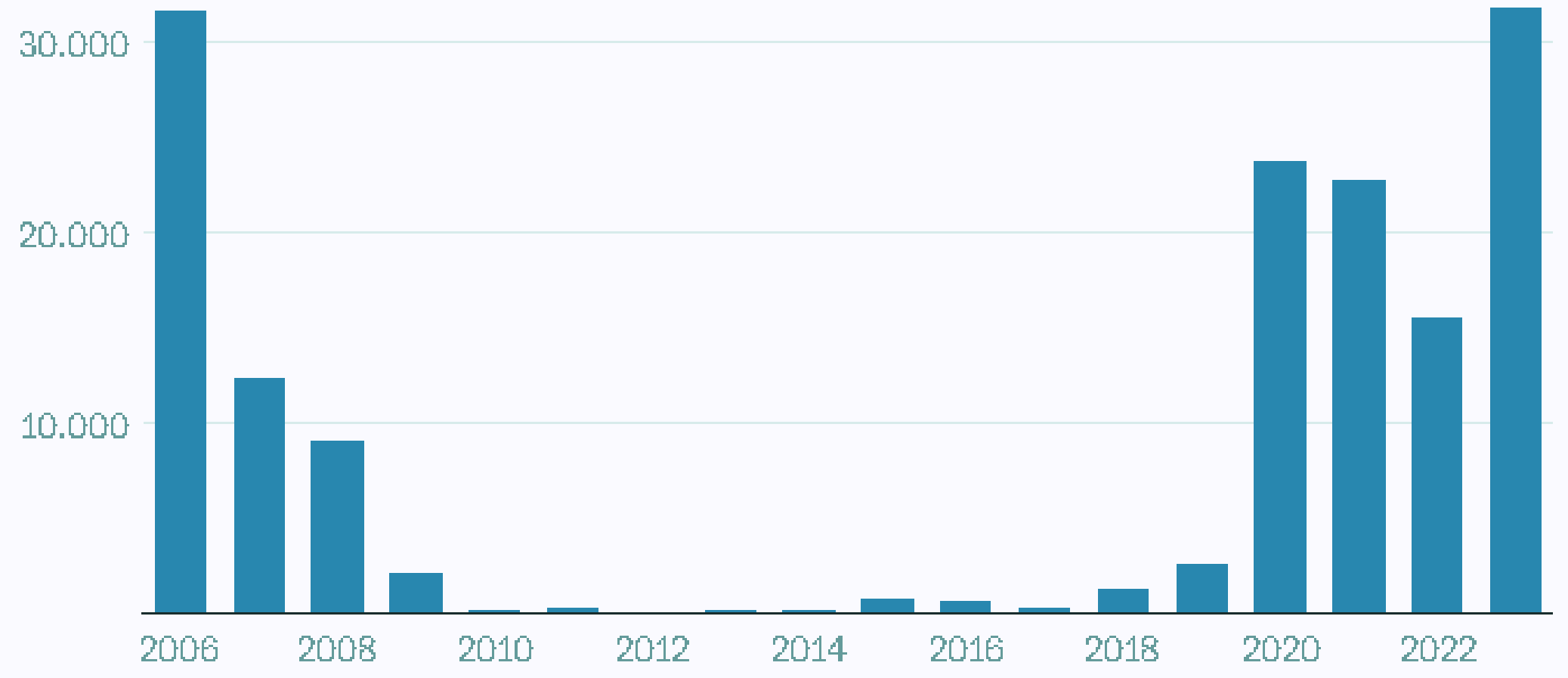
Níger: G.E. en julio 2023.

3 ¿Cómo afecta lo analizado a Canarias?



Incremento de la inmigración

Evolución de la inmigración a Canarias



En 2023, hasta el 5 de noviembre

Fuente: Ministerio del Interior. EL PAÍS

INMIGRACIÓN >

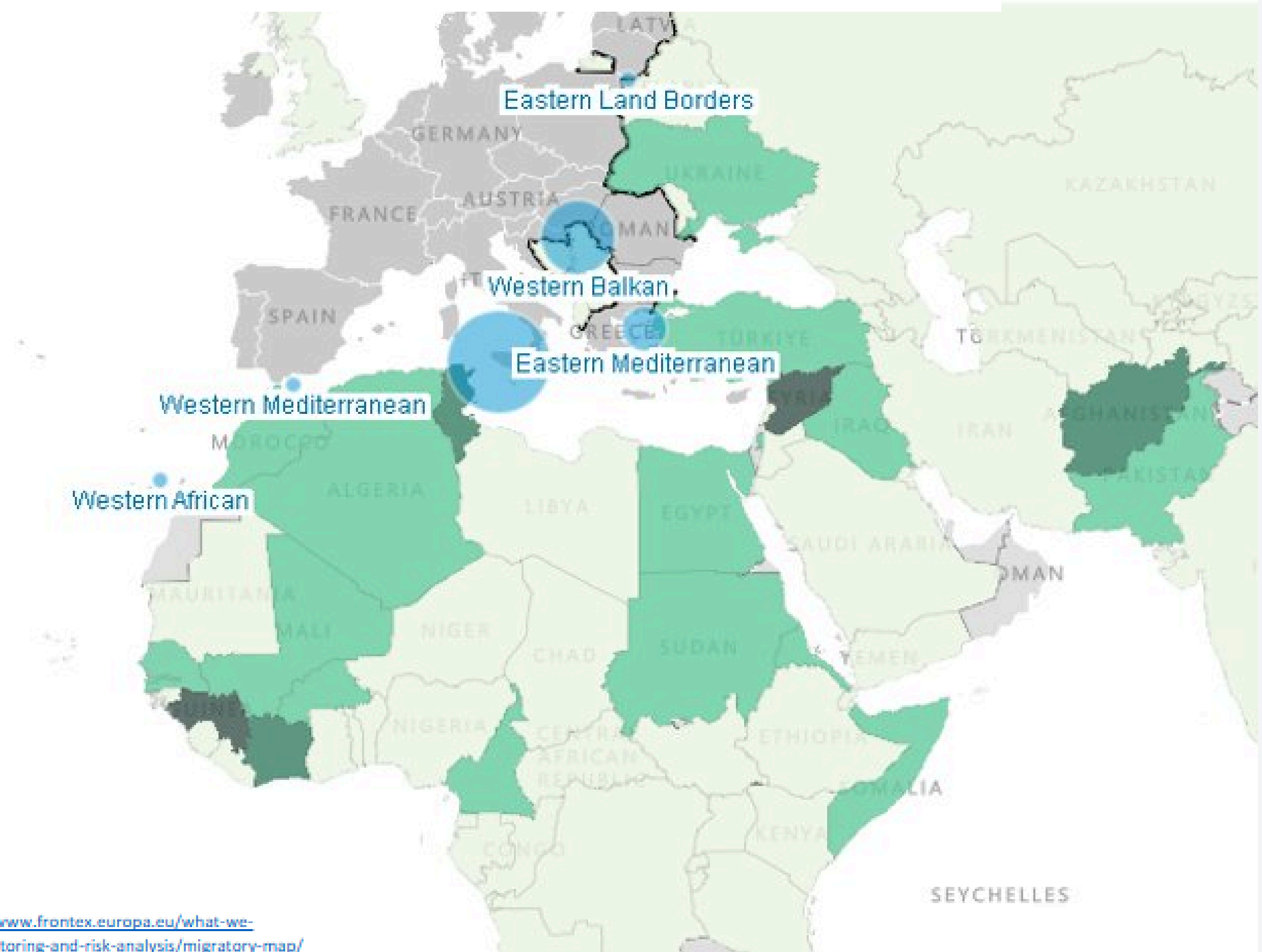
El repunte en la ruta migratoria canaria pulveriza todos los récords mientras se multiplican los muertos

Las 31.817 personas desembarcadas en las islas superan ya el hito de la crisis de los cayucos de 2006. Los rescatados llegan en condiciones de salud "cada vez más preocupantes", aseguran fuentes oficiales



Decenas de personas en un cayuco, a su llegada al muelle de La Restinga, en la isla de El Hierro, el pasado 4 de noviembre. H. ELLBAD (EUROPA PRESS)

Principales rutas migratorias hacia la UE

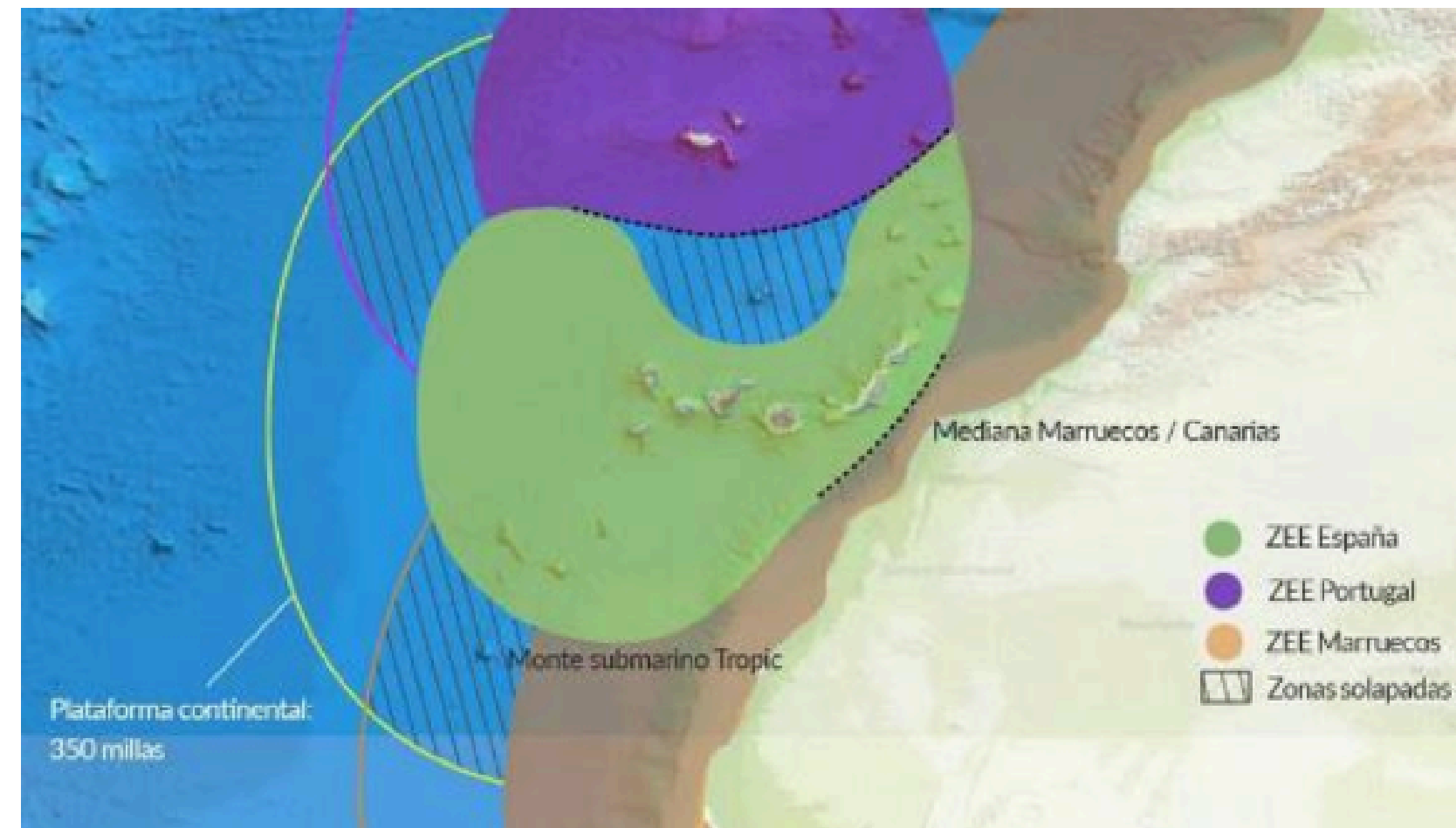


<https://www.frontex.europa.eu/what-we-do/monitoring-and-risk-analysis/migratory-map/>

Desafíos de Marruecos

Delimitación de las aguas territoriales

Explotación de los recursos marinos y del lecho y subsuelo oceánico (minerales, petróleo...). Ampliación en 2020



Presión migratoria

Control de flujos como medida de presión sobre España y la UE

Conflicto del Sáhara

Cambio de posición del **Gobierno español** sobre la soberanía del territorio saharauí. Simpatías a **diferentes grupos** saharauíes: Movimiento Saharaui por la Paz (MSP) y Frente Polisario.

Rivalidad-conflicto: Marruecos vs Argelia + Frente Polisario

Guerra a gran escala: ¿participación de potencias?

Intensificación de las migraciones

¿Se fijaría definitivamente una base OTAN en Canarias?

¿Posibles acciones armadas en Canarias?

¿Cómo se vería afectada la economía de las islas?



Contradicciones ambientales entre la PAC de la Unión Europea y el Tratado Transatlántico de Comercio e Inversiones (TTIP). Repercusiones Sobre Canarias

José Antonio Segrelles Serrano
Catedrático de Geografía Humana de la
Universidad de Alicante

Antagonismo y difícil convivencia entre la PAC y el TTIP

La UE y EEUU representan ideas y conceptos antagónicos que al final acabarán relacionándose de forma dialéctica

Al haber más competencia debido a la profundización del libre mercado...

Sufrirá un categórico menoscabo todo aquello que dice defender la PAC

Crecerá la presión de los mercados internacionales

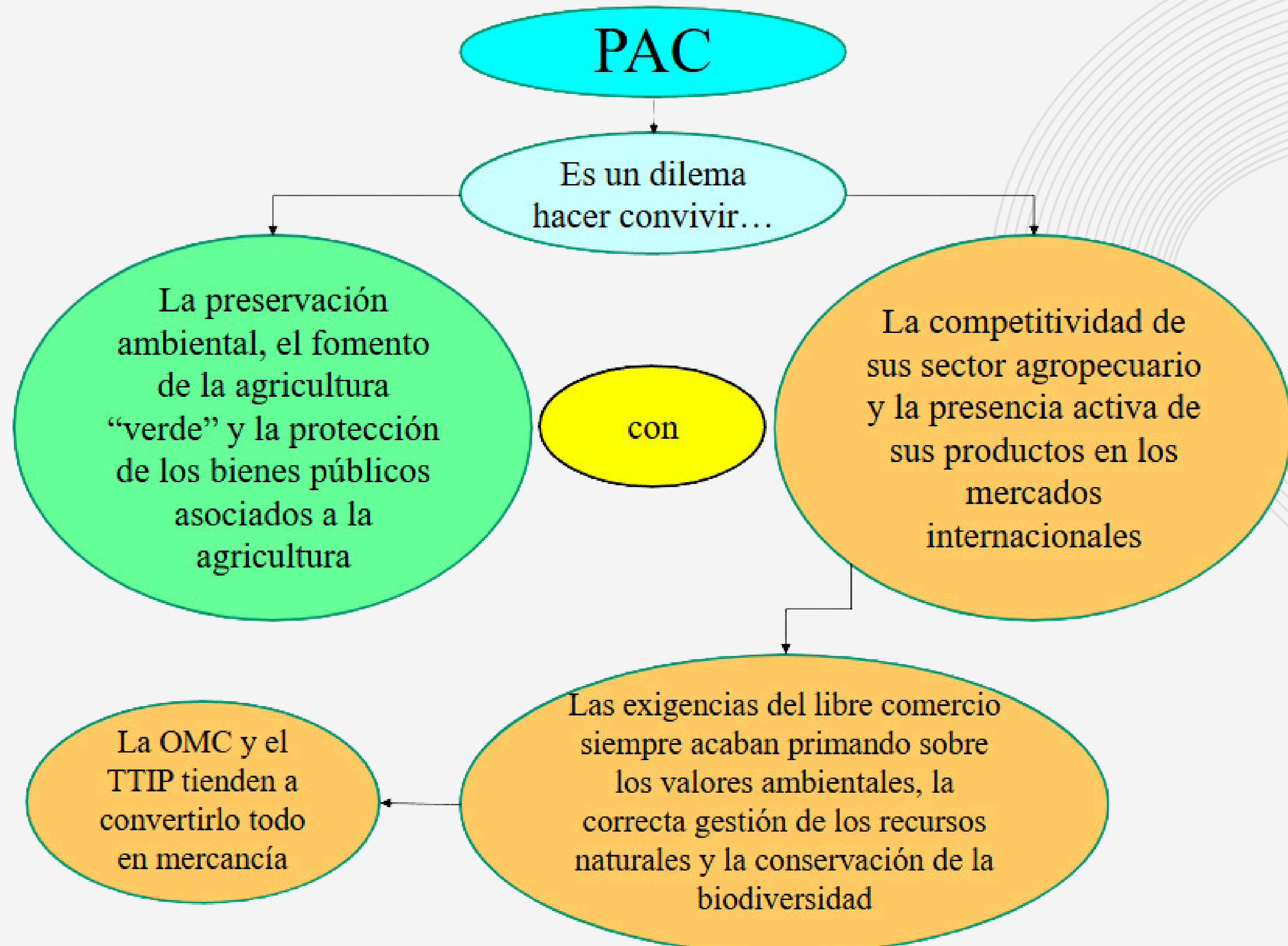
Bajarán los precios en origen

Aumentará la intensificación de la producción

Se incrementarán la contaminación y el deterioro de los ecosistemas

Empeorarán las condiciones de trabajo

Se verá afectada la calidad de los alimentos



En todas las épocas históricas se consideraron las virtudes del comercio como una práctica pacificadora y civilizadora de las relaciones humanas

Para alcanzar esta situación era necesario que existiera un intercambio de bienes equivalente


Cada una de las dos partes remediaba una carencia con el bien que recibía de la otra parte

Ambas partes anudaban así un vínculo social

Sin embargo, los intercambios comerciales que no buscan satisfacer las necesidades sino amasar capital, no conducirán casi nunca a esa socialización enriquecida

Karl Polanyi, en *La gran transformación: crítica del liberalismo económico*

“La idea de un mercado que se regula a sí mismo era una idea puramente utópica. Una institución como ésta no podía existir de forma duradera sin aniquilar la sustancia humana y la naturaleza de la sociedad, sin destruir al hombre y sin transformar su ecosistema en un desierto”



La fuerza de trabajo no puede ser una mercancía como las demás sin poner en peligro la vida y la salud de los trabajadores. La naturaleza tampoco puede ser una mercancía al uso sin poner en peligro la integridad y salud de la biosfera, la vida de la vida, de la que dependemos absolutamente

Modelo neoliberal

```
graph TD; A[Modelo neoliberal] --> B[Tiene uno de sus fundamentos en el convencimiento de que el mejor estímulo para el desarrollo de los países estriba en su apertura económica y liberalización comercial]; A --> C[Esta estrategia está representando un coste humano, social, económico y ambiental insostenible, tanto para los países empobrecidos como para amplias capas poblacionales de los países desarrollados]; C --> D[Hobsbawm indicaba que pensar que el comercio internacional libre y sin limitaciones permitiría que los países pobres se acercasen a los ricos iba contra la experiencia histórica y contra el sentido común];
```

Tiene uno de sus fundamentos en el convencimiento de que el mejor estímulo para el desarrollo de los países estriba en su apertura económica y liberalización comercial

Esta estrategia está representando un coste humano, social, económico y ambiental insostenible, tanto para los países empobrecidos como para amplias capas poblacionales de los países desarrollados

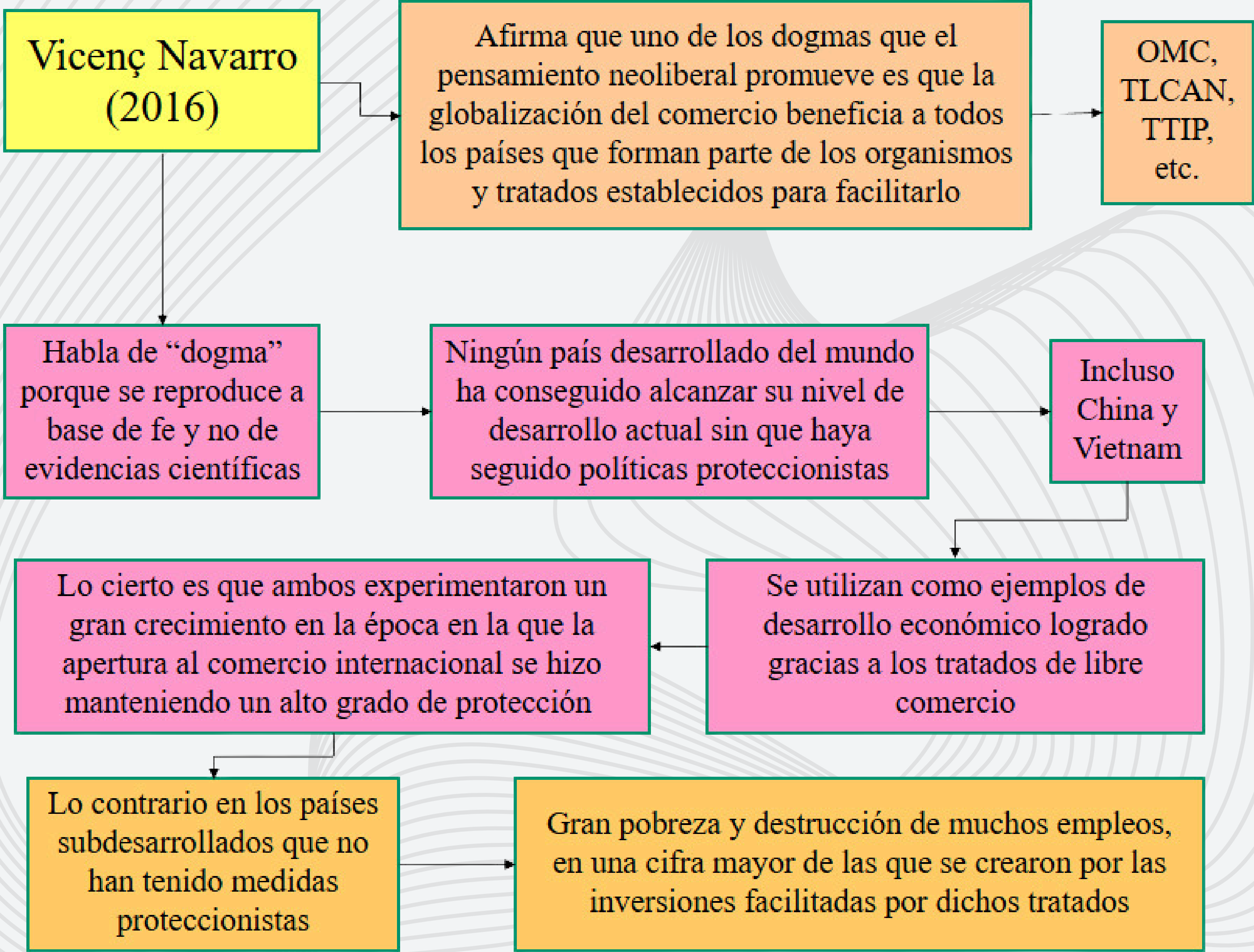
Hobsbawm indicaba que pensar que el comercio internacional libre y sin limitaciones permitiría que los países pobres se acercasen a los ricos iba contra la experiencia histórica y contra el sentido común

EEUU y UK

Fueron contrarios a la liberalización comercial en las etapas históricas en las que su industria estaba consolidándose

Sólo se convirtieron en defensores del libre comercio una vez que sus economías fueron fuertes, su industria ya era potente y dominaban todos los resortes mercantiles a escala internacional

Incluso en la actualidad los países ricos son partidarios del libre comercio en teoría, pues en la práctica protegen sus producciones con diferentes mecanismos y estrategias, los mismos que ellos mismos y la OMC niegan a los países pobres



Mariana Mazzucato (2013)

Explica lo poco liberal que es el modelo económico de Estados Unidos, pues sin el fuerte intervencionismo público y las grandes ayudas del gobierno federal no existirían la industria electrónica del Silicon Valley, empresas de éxito mundial como Apple o Google o algunas compañías farmacéuticas y del complejo militar-industrial

En los países pobres...

¿A quiénes beneficia el libre comercio?

A las oligarquías vinculadas al sector exportador, muchas veces controlado por grandes corporaciones transnacionales extranjeras

¿A quiénes perjudica el libre comercio?

A las clases populares, que se ven privadas de un dinero público que se dedica a facilitar la inversión extranjera a costa de las inversiones orientadas a crear empleo en la economía nacional

En los países ricos...

¿A quiénes beneficia el libre comercio?

A los que disponen de rentas más altas, dado que el libre comercio genera un crecimiento de las desigualdades

Su sector exterior está muy desarrollado a costa del interior, poco dinámico, en parte como consecuencia del descenso de la demanda interna que deriva del descenso de los salarios y la pérdida de poder adquisitivo

¿A quiénes perjudica el libre comercio?

A la mayoría de los trabajadores

Así se demuestra en dos economías netamente exportadoras: Alemania y EEUU

Desde el punto de vista ambiental, Daniel Tanuro (2011) critica el libre comercio sin límites ni trabas

Distingue dos tipos de modelos productivos:

Economías de cazadores-recolectores y agrícolas

La degradación ambiental resulta de la tendencia endémica a la infraproducción

Mundo contemporáneo

El ambiente es amenazado por la tendencia a la sobreproducción de mercancías y al hiperconsumo que deriva de ella

El motor principal de la destrucción de la naturaleza es la lógica de acumulación, pues el acicate de la competencia confiere al sistema un productivismo sin precedentes

Daniela García y Guillermo Priotto (2009)

“La crisis ambiental actual es un emergente de los modos de producción y consumo actuales y del sistema de valores que sustenta dicha modelo, anclado en la expansión del mercado como ideología, y el impacto que esto produce en la organización social y en los hábitos de consumo”

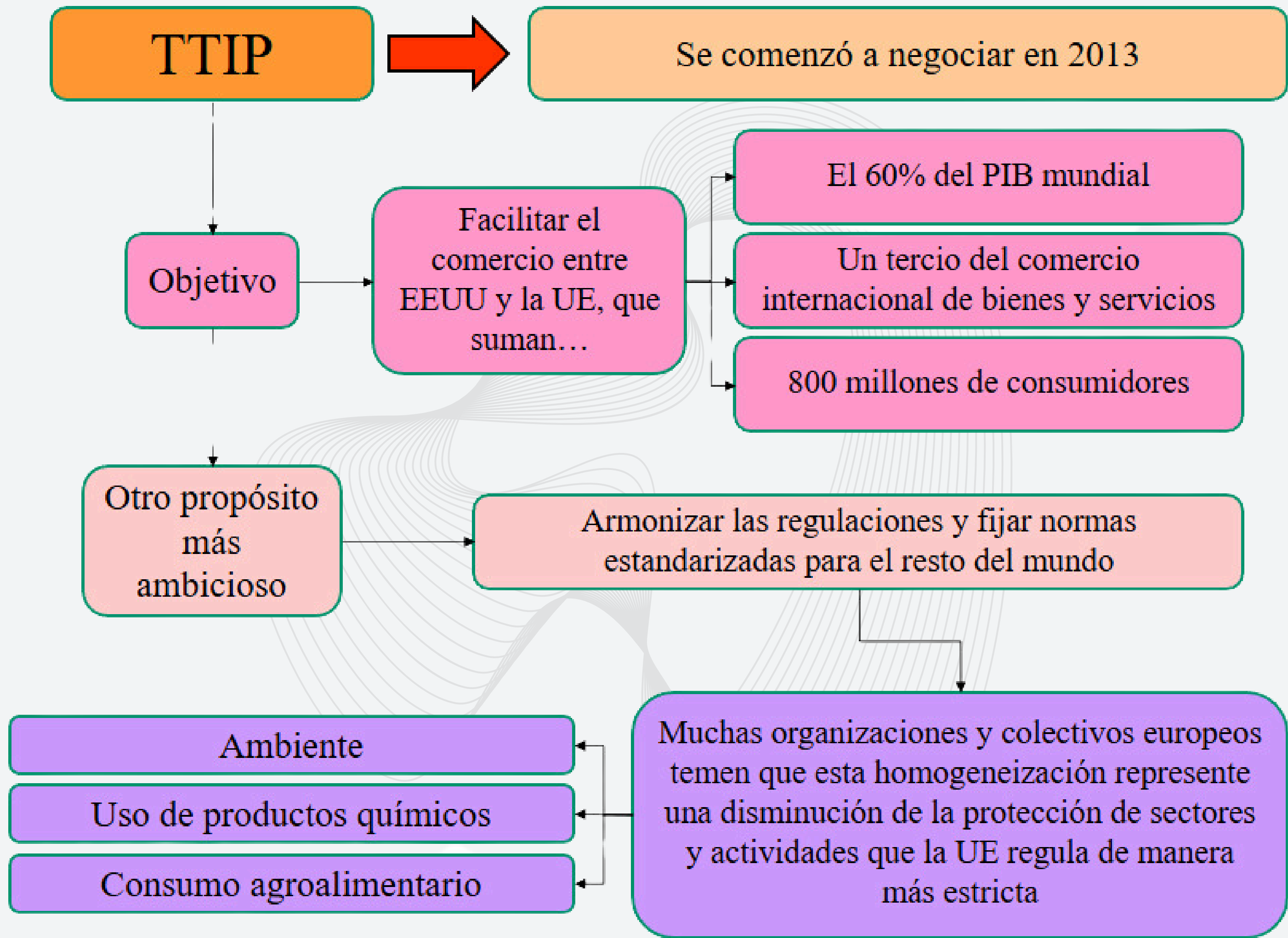
TTIP

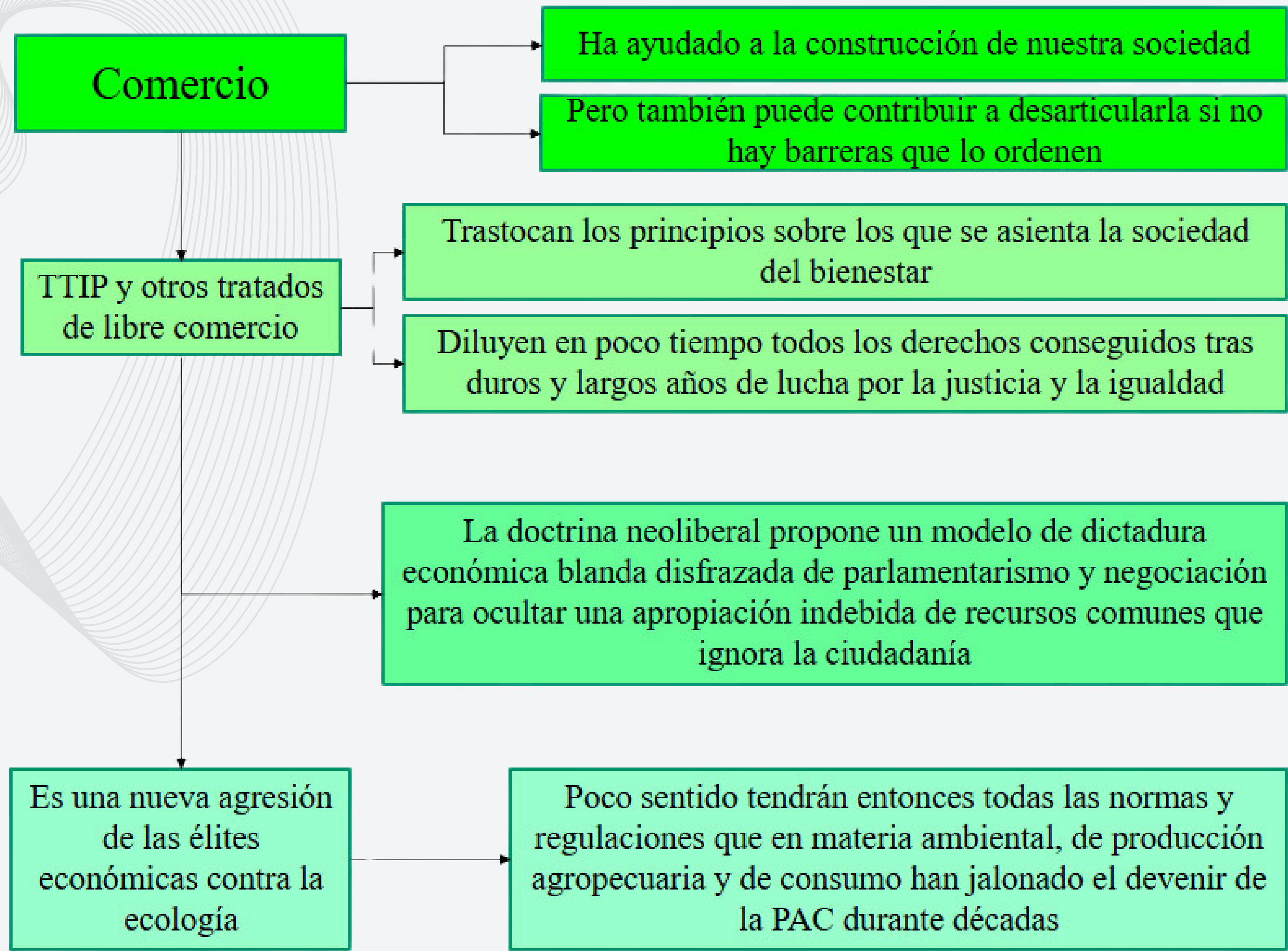
Es mucho más que un simple acuerdo comercial

La clave no es la eliminación de barreras comerciales entre la UE y EEUU si se observa la tasa media de aranceles entre las dos regiones

2,8% sobre los productos industriales

Menos del 4% sobre los intercambios de productos agropecuarios



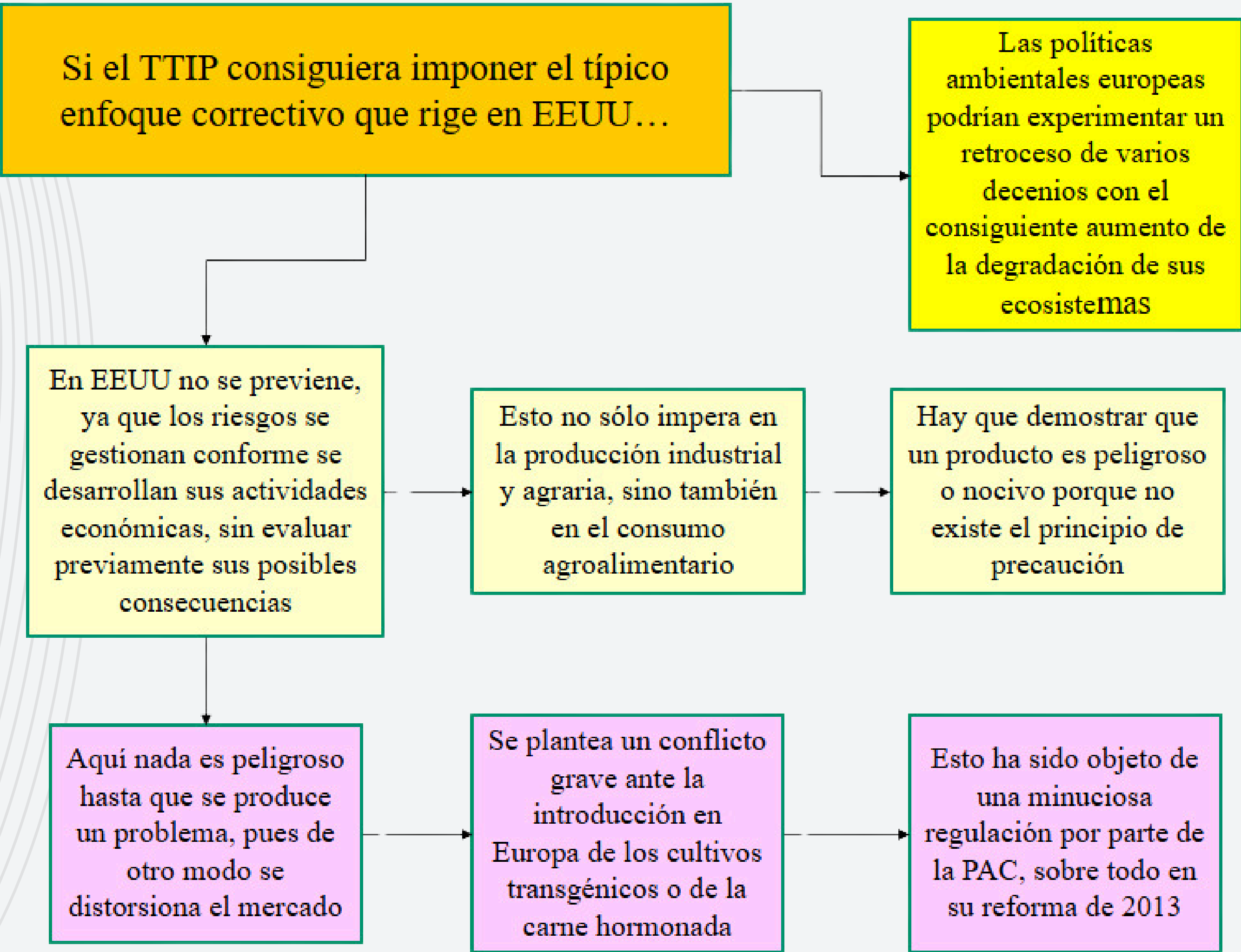


TTIP

Buen motivo para sospechar de las intenciones del TTIP es el secreto con el que se han llevado las negociaciones y las trabas impuestas para su consulta por parte de los propios parlamentarios europeos. La Organización No Gubernamental *Greenpeace* ha publicado los documentos secretos del TTIP para dotar de transparencia al proceso de negociación y poder construir un debate público sobre una información veraz. Dichos documentos pueden leerse en el siguiente enlace:

<http://www.ttip-leaks.org/>

Tanto para el TTIP como para las élites económicas europeas y estadounidenses que lo impulsan no son prioritarios el cambio climático, la salud de la ciudadanía, la justicia social o la integridad ambiental



Efectos ambientales del comercio internacional

A medida que aumenta la distancia entre los centros de producción y de consumo se produce un aumento del consumo de energía, generalmente no renovable, y de la emisión de gases de efecto invernadero. La propia Comisión Europea ha admitido que el modelo que representan los tratados de libre comercio, como el TTIP, supondría un aumento de las emisiones a la atmósfera de 11 millones de toneladas de CO₂

Phil Hogan (Comisario de Agricultura de la UE)

Reconoce que los asuntos más complicados de resolver de los que se plantean en el TTIP son los relativos al uso de pesticidas y a la protección de las denominaciones de origen, es decir, cuestiones que afectan de manera directa a la integridad del ambiente y los ecosistemas, a la calidad del consumo alimentario y a la salud de los ciudadanos europeos

Otros aspectos preocupantes del TTIP en los que las normas europeas son más restrictivas:

La privacidad de los datos

La explotación de hidrocarburos con la técnica del *fracking*

La legislación laboral

La cuestión del agua

Se propone favorecer la entrada del capital privado no sólo en el suministro hídrico, sino también en la construcción de infraestructuras por parte de empresas particulares que ante todo buscan sus beneficios y pondrían en peligro el derecho humano del acceso al agua potable y a su saneamiento

Protección de la
inversión extranjera

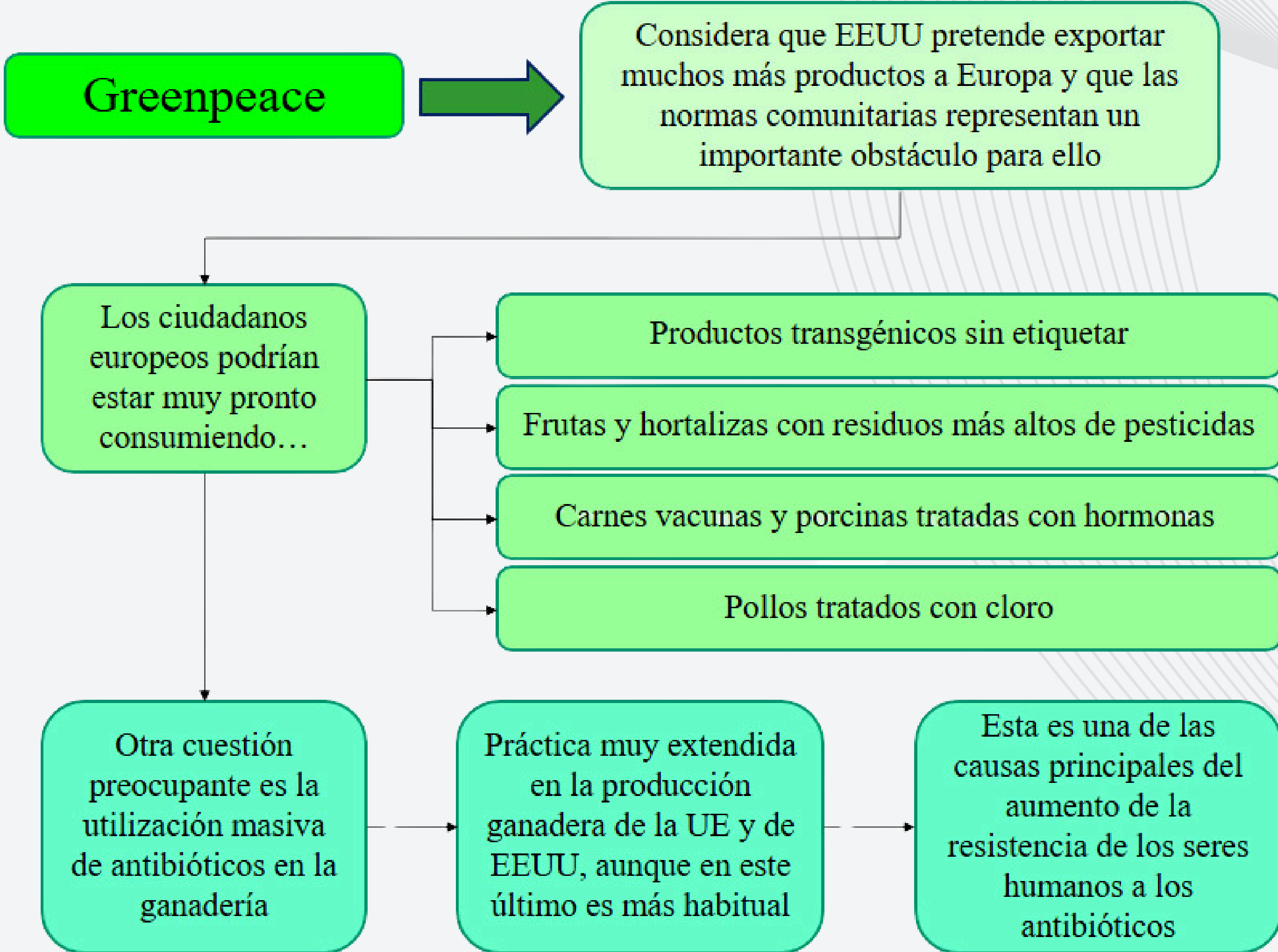


Es uno de los objetivos del TTIP

Para ello se plantea la creación de un **tribunal de arbitraje** que permita a las empresas obviar el sistema jurídico de cada país y recurrir directamente ante esta instancia cuando crea que un Estado se ha saltado lo convenido en el tratado de libre comercio o que sus inversiones se han visto perjudicadas por cualquier regulación

Tendría la facultad
de imponer
sanciones
multimillonarias

Toda la normativa de la PAC quedaría en papel mojado en cuanto a sus instrumentos agroambientales, la lucha contra el cambio climático, la calidad de los alimentos, la protección de la salud pública o la búsqueda del bienestar animal



Cabe preguntarse si el TTIP y otros tratados de libre comercio...

¿Permitirán reducir a la mitad los 836 millones de personas que viven en la extrema pobreza?

¿Van a conducir a la disminución de la deficiente nutrición que ocasiona el 45% de las muertes de los menores de cinco años en el mundo?

¿Van a dejar de morir todos los años seis millones de niños menores de cinco años?

También nos podemos interrogar sobre el 20% de la población mundial que no tiene acceso a una electricidad aceptable o los trabajadores que viven por debajo del umbral de la pobreza

Walter Bello

Indica que el TTIP es en realidad el brazo económico de la OTAN, pues el objetivo es, junto con otros tratados similares, como el Acuerdo Transpacífico de Cooperación Económica (TPP), contener a Rusia, China y el avance de los BRICS (Brasil, Rusia, India, China y Sudáfrica), opinión que sin duda merece ser tomada en consideración

Son tantos y tan intensos los intereses que están en juego con el TTIP, que desde que Greenpeace desveló los documentos de la negociación...

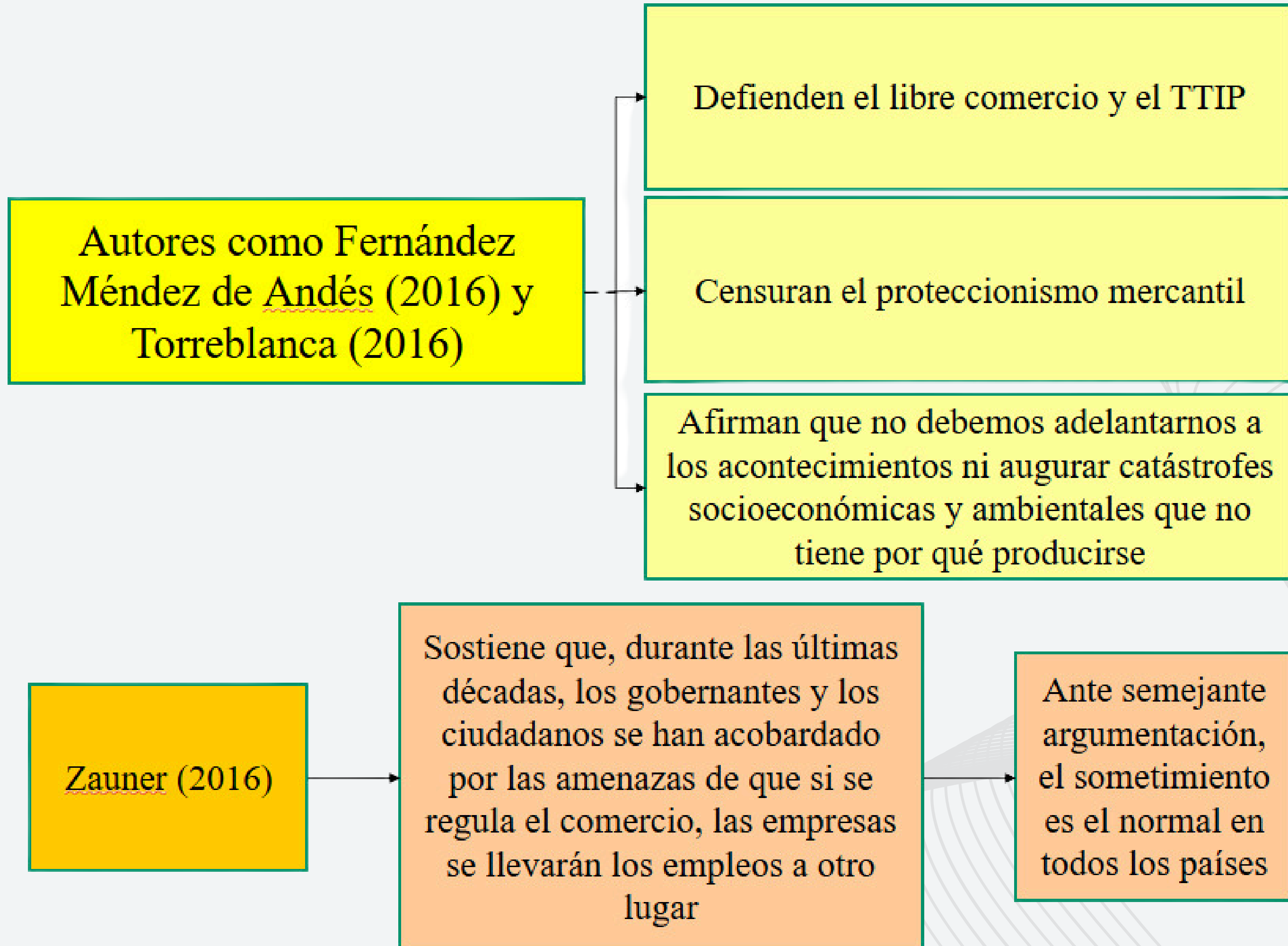
Han proliferado los análisis sobre las bondades del libre comercio y los perjuicios del proteccionismo

En poco tiempo han surgido las opiniones favorables al TTI por parte de periodistas, profesores, economistas o políticos

Antes de este momento era un tema inexistente en los medios de comunicación de masas

Las opiniones más críticas hacia el libre comercio y el TTIP se encuentran en ciertos informes publicados por ONGs y en la prensa digital y minoritaria

Lógicamente, su difusión e impacto en ciertos niveles socioeconómicos y profesionales es mucho menor



No se sospecha de las consecuencias negativas del TTIP por capricho o por pura ideología

Como evidencian las experiencias históricas y recientes, el libre comercio no ha servido para mejorar sustancialmente las condiciones de vida de la mayoría de la población de los países que firman los tratados de libre comercio

Así lo atestiguan autores serios y bien documentados como Hobsbawm (1998), Mazzucato (2013), Navarro (2016), Polanyi (1989) o Riechmann (2011)

Autores como Fernández Méndez de Andés (2016) o Torreblanca (2016) sostienen que hay que asumir que con el libre comercio unos ganan y otros pierden

Lo malo es que en estas situaciones siempre ganan los mismos y siempre pierden los mismos

Es lo que sucede en el caso de la agricultura con los acuerdos de libre comercio entre Latinoamérica y la UE

Pierden

Los pobres de los países ricos, es decir, el campesinado familiar

Ganan

Los ricos de los países pobres, o sea, los latifundistas, la agroindustria y los grandes operadores comerciales

PAC

No tendrá más remedio que ser revisada porque sus normas ambientales, productivas, sanitarias y de consumo serán sencillamente incompatibles con los preceptos del TTIP por más excepciones que se incluyan en el acuerdo

El nuevo tratado comercial profundizará las contradicciones intrínsecas que la UE y la propia PAC llevan mostrando desde hace varios lustros

Las políticas agrícolas europeas intentan solucionar de manera marginal y con subvenciones públicas los daños que sobre el territorio rural, el ambiente, los ecosistemas y la agricultura familiar ocasionan...

El mercado neoliberal

Los fuertes procesos de concentración productiva que tienen lugar en las regiones más desarrolladas de la UE

Todo esto no es más que la lógica inmanente del modo de producción capitalista

Gran capacidad para crear riqueza

Esa riqueza, conseguida con el trabajo de todos, se concentra en unos territorios, clases sociales, personas, hábitats y actividades económicas en detrimento de otros

Las zonas europeas donde se localizan los perdedores del libre comercio acentuarán su marginación y abandono, mientras que las áreas en las que se encuentran los ganadores concentrarán la actividad económica más rentable y verán crecer el empleo y la riqueza



GIECRYAL

GRUPO INTERDISCIPLINARIO DE
ESTUDIOS CRÍTICOS Y DE AMÉRICA LATINA

<http://web.ua.es/giecryal>


Ge Graphos

REVISTA DIGITAL

ISSN: 2173-1276

PARA ESTUDIANTES DE GEOGRAFÍA Y CIENCIAS SOCIALES

<http://web.ua.es/revista-geographos-giecryal>



El Sahel a la merced de los grandes depredadores de recursos estratégicos

Sani Ladan

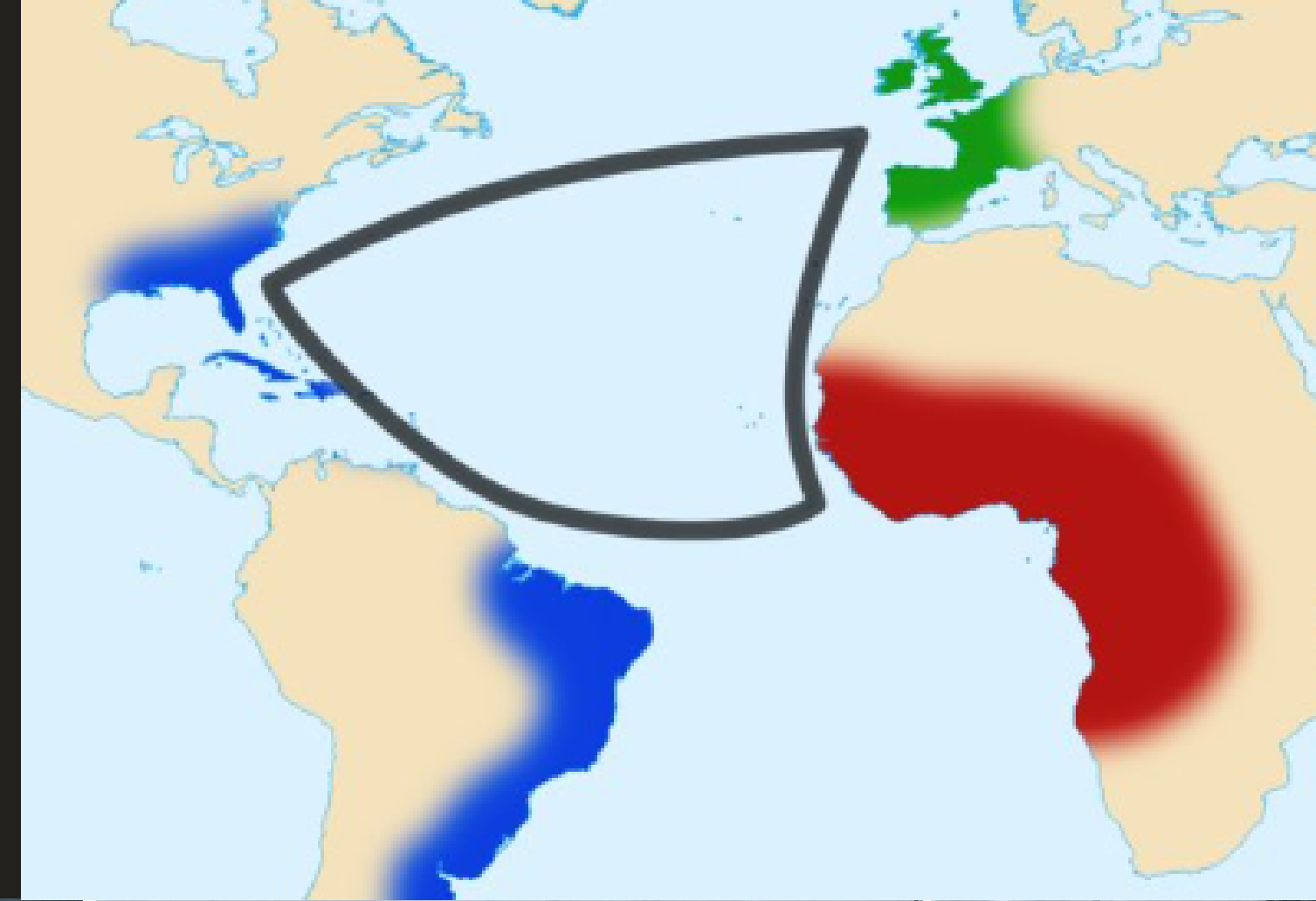
Analista geopolítico e investigador especializado
en las relaciones África y Europa

Antecedentes:

Nacimiento del capitalismo siglo XV - XVI

Revolución industrial siglo XVIII – XIX

Revolución digital



¿Qué supone para África y en especial para el Sahel el hecho de que Europa incluya la energía nuclear como energía verde?

- Descarbonizar Europa contaminando en África

El sucio secreto de la energía verde: su hambre de recursos africanos

La lucha por los metales de las baterías amenaza con replicar una de las dinámicas más destructivas de la historia económica mundial.

Por Cobus van Staden, editor gerente del Proyecto Sur Global de China.



Parlamento Europeo aprueba que energía nuclear y gas se consideren verdes

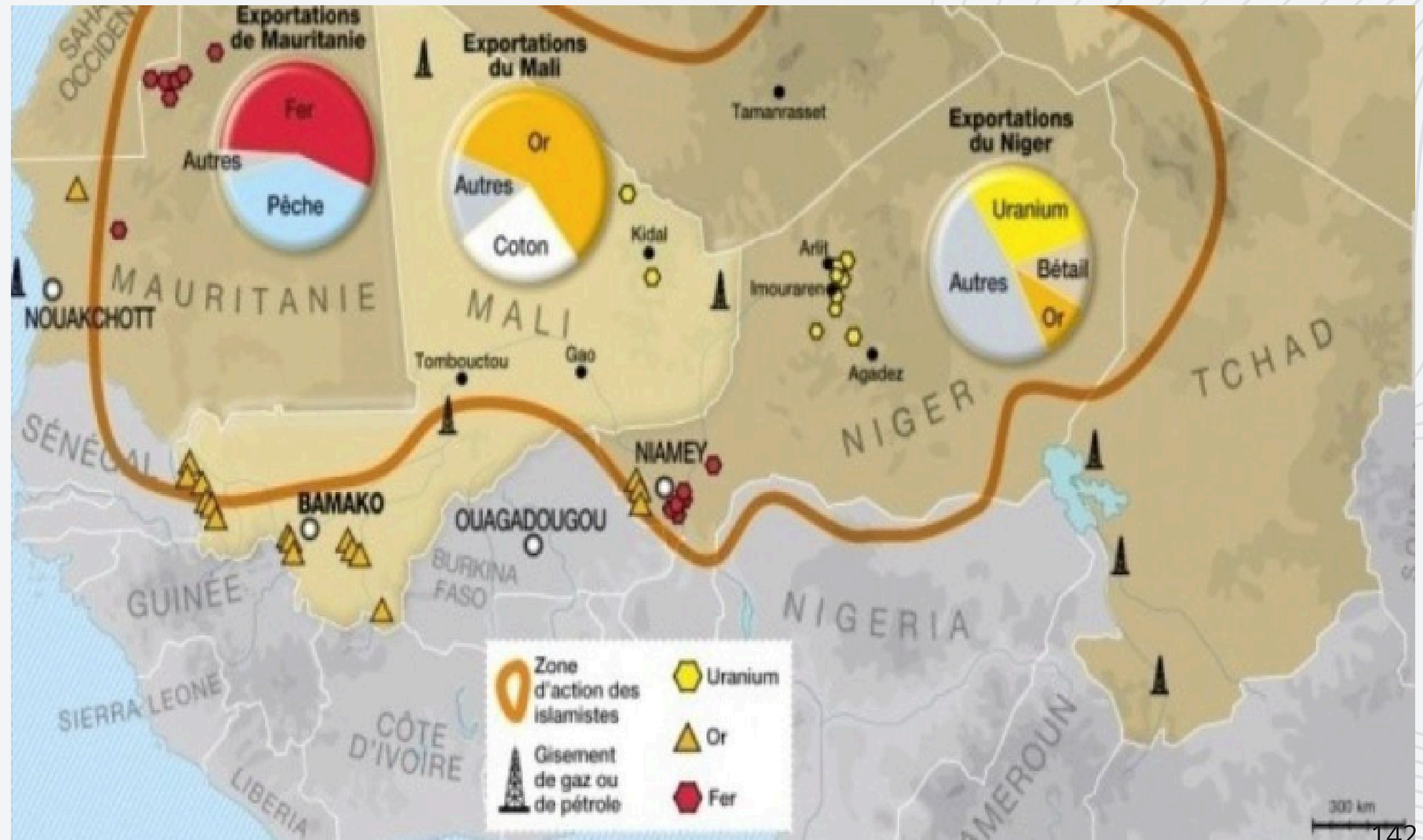
El Parlamento Europeo ha aceptado que ciertas inversiones en plantas nucleares y en centrales de gas para generar electricidad se consideren sostenibles, como propone la Comisión Europea.



141
© Attila Valgyi/DigitalPicture Alliance

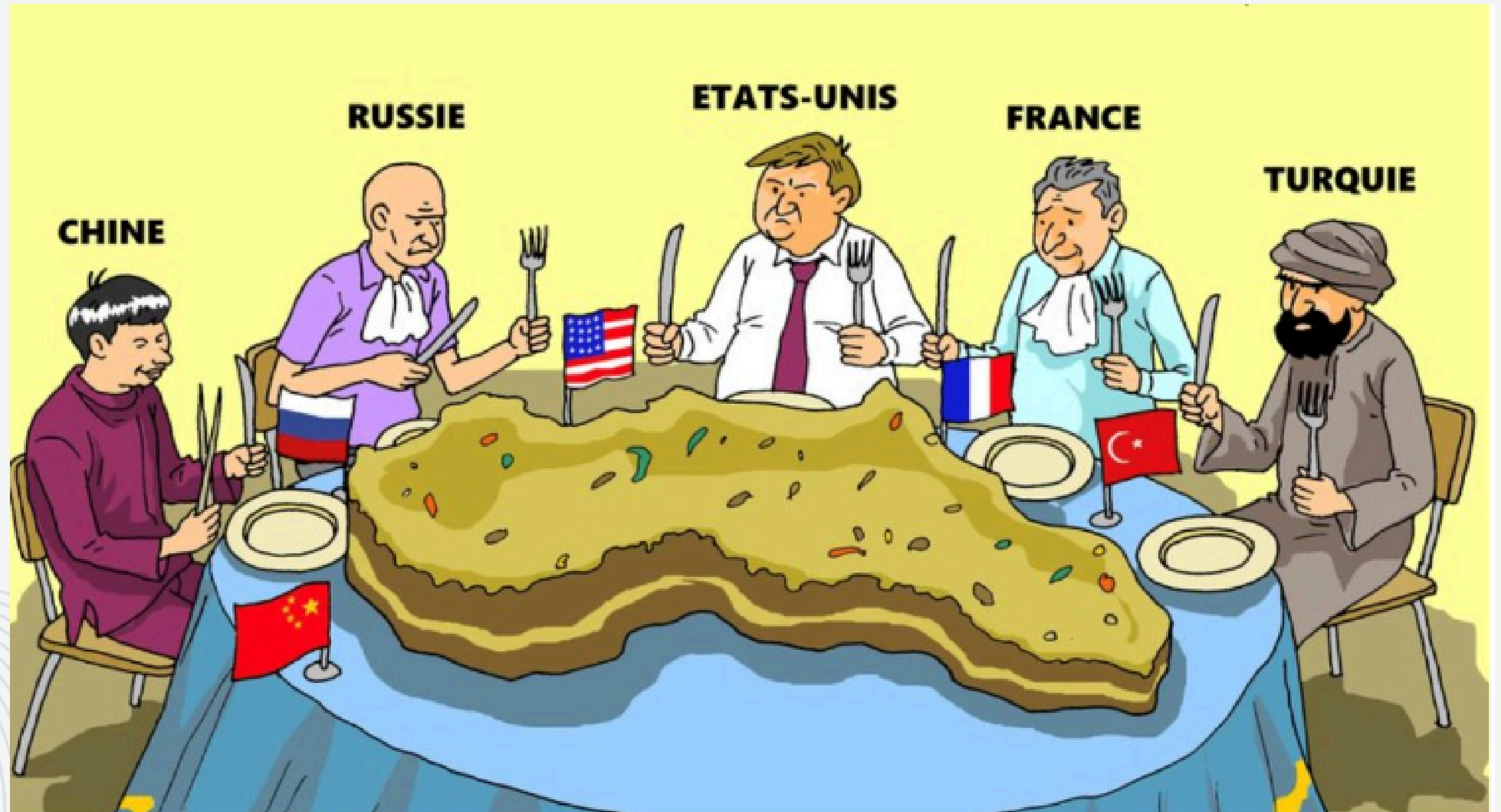
Recursos naturales del Sahel:

- Oro
- Uranio
- Petróleo
- Sal
- Gas
- Hierro
- Fosfato
- Cobre
- Estaño
- Etc.



Potencias extranjeras extractivistas presentes en el terreno:

- Francia
- China
- Canadá
- Australia
- Corea del Sur
- Rusia
- EEUU
- Turquía



Intervenciones por el control de los recursos naturales:

- Imperialismo humanitario (Libia, Rep. centroafricana)
- Lucha contra el terrorismo (Mali, Níger, Burkina Faso)
- Agrobusiness o negocio agrario (BM, OCDE promover la inversión extranjera para desarrollar los cultivos de exportación); modelo que consiste en acentuar las políticas de liberalización en beneficio de las multinacionales extranjeras.

Antigua potencia colonial (omnipresencia francesa)

- Acuerdos de cooperación
 - *De Gaulle ordena a Jacques Foccart de mantener la dependencia de hecho y la puesta en marcha de la Françafrique*
- Económico
- Cooperación comercial y aduanera (art 12 acuerdos de coop: acceso privilegiado recursos naturales estratégicos y al mercado africano)
- Multinacionales Francesas en todos los sectores de la economía
- Zona Franco CFA (control monetario)
- Defensa
- Presencia de bases militares (espacio terrestre, aéreo y marítimo)
- Intervencionismo militar para proteger a los presidentes africanos “amigos”

Zona de las tres fronteras

Zona marcada por una concentración de amenazas de seguridad diversificadas y sin precedentes.

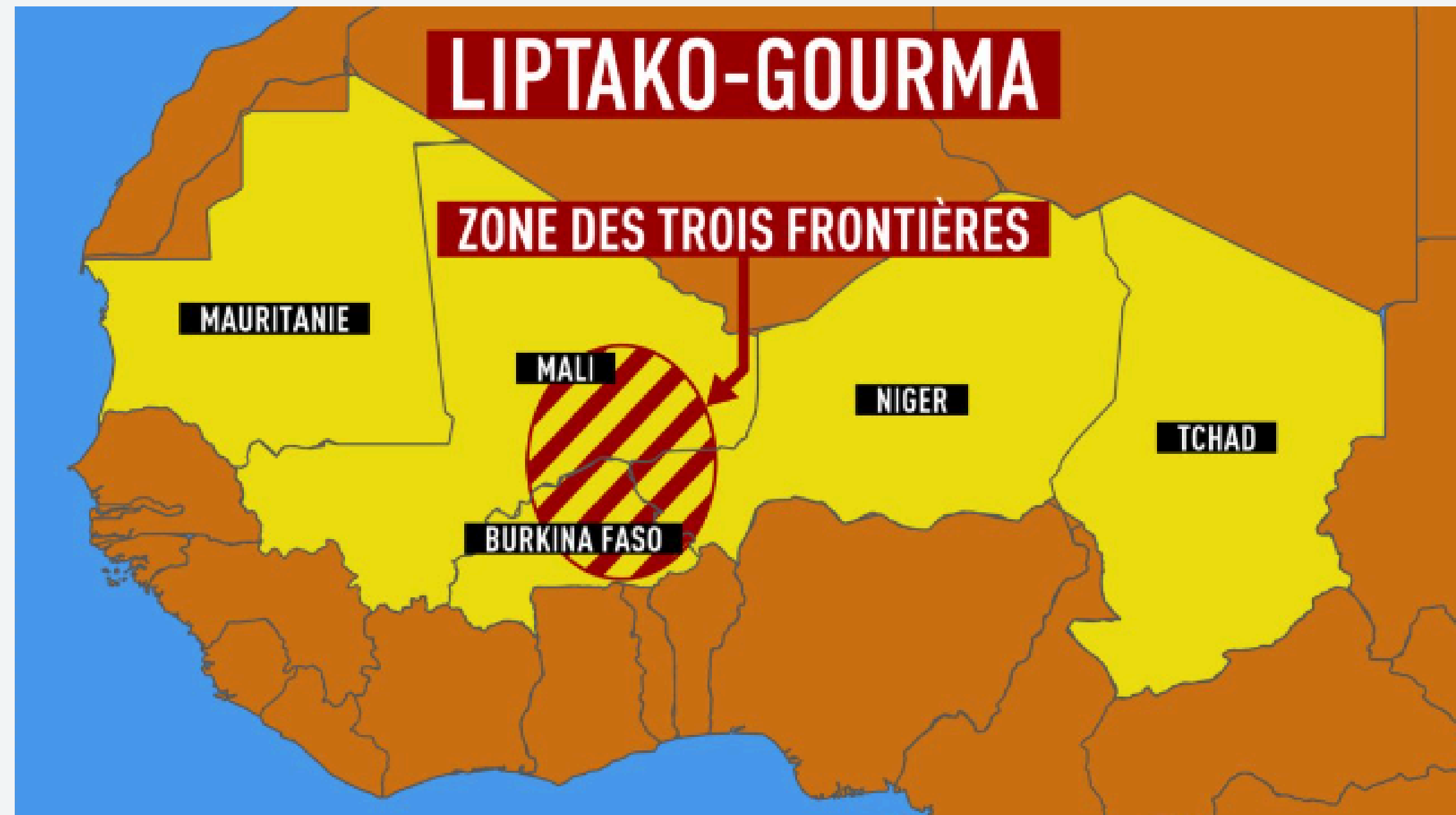
Desde 2012:

Seguridad

- Acción de grupos radicales
- crecientes actividades criminales
- conflictos comunitarios

Social

- vulnerabilidades económicas
- Limitación del acceso equitativo a los servicios sociales básicos
- IDH más bajo del mundo





Acuerdo de Liptako Gourma: Alianza de los Estados del Sahel (AES)

- Acuerdo firmado entre Níger, Malí y Burkina Faso unidos por la seguridad saheliana
- Seguridad y la defensa común
- Proteger a sus ciudadanos y promover la estabilidad en la región
- Establecer una arquitectura de seguridad mutua en beneficio de las poblaciones de los tres países
- Erradicar la amenaza terrorista que pesa sobre esas naciones
- Construir un Sahel pacificado, próspero y unido



Opération militaire française « Barkhane »

- Point d'appui permanent
- Base avancée temporaire

G5 SAHEL

- Pays membre
- Quartier général

● Zone sahélienne

Violences commises

- entre 2013 et 2018
- en 2019
- ▽ Zone des « trois frontières »
- Désert du Sahara

Sources : Acled ; ministère des armées

Infographie Le Monde

Operaciones militares desde 2013

- Serval
- Barkhane
- Takouba
- G5 Sahel

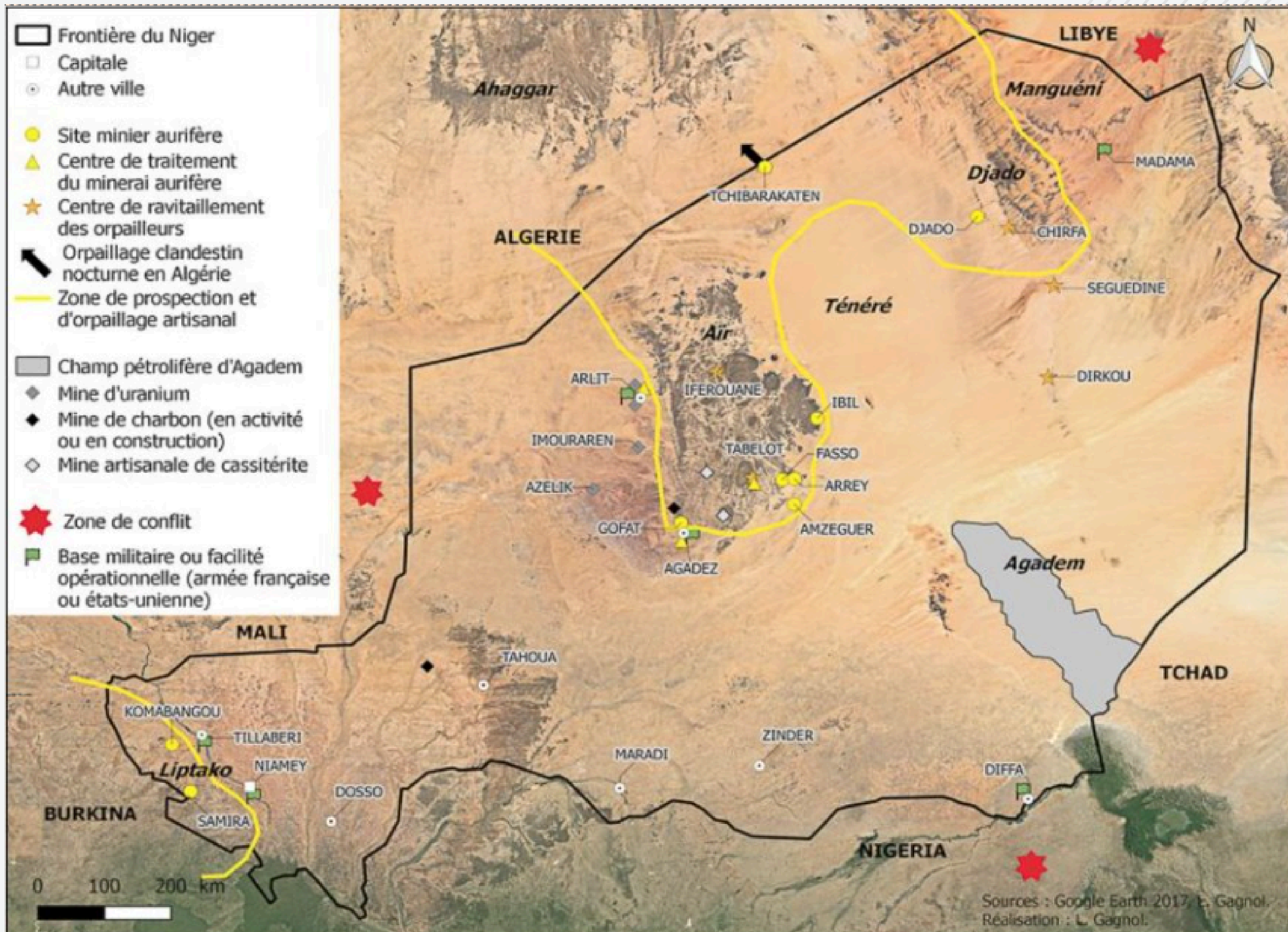


Malí anuncia la toma de la ciudad de Kidal



15/11/2023 10:57 PM

BAMAKO, 15 nov (NNN-PRENSA LATINA) – El gobierno de Malí anunció que el Ejército del país ya controla la noroesteña ciudad de Kidal, hasta ahora en poder de los rebeldes Tuareg, se conoció el miércoles aquí.



Explotación de uranio en Níger

- Areva, Orano (Francia)
- OURD (Japón)
- ENUSA (España)
- CNUC (China Nuclear Uranium Corporation)
- Vínculos con terrorismo

Algunos datos sobre Areva, Orano

- Areva (Orano)
- Líder mundial en minería de uranio
- 1968 (54) años de explotación en diferentes minas del país
- El gobierno francés, accionista con más del 80% de ORANO
- El estado de Niger recibe solo el 20% de las ganancias del uranio
- Las minas de Níger representan el 40% del suministro de ORANO
- Informe realizado por Oxfam y Rotab (Níger) denuncian la opacidad y presión en torno al contrato de explotación
- Exenciones de derechos de aduana, exenciones de IVA o incluso exención de impuestos sobre los combustibles, que sin embargo utilizan en grandes cantidades
- En Francia, una de cada tres bombillas funciona gracias al uranio de Níger
- En Níger, casi el 90% de la población no tiene acceso a la electricidad
- El uranio representó el 70,8% de las exportaciones del país en los últimos años; sin embargo, solo el 5,8% del PIB

Golpe de Estado Tandja (2010): declaración de Diffa (contrato de extracción con China)

“Gente de Diffa, les confiamos la custodia de nuestra riqueza mineral en el noreste. vuestros ojos, vuestros oídos y vuestra atención deben estar enfocada en estas riquezas. Hoy trabajamos con los chinos y les podéis identificar fácilmente. Cualquier presencia que no sea la de los chinos debe ser informada rápidamente. Estén atentos, cualquier presencia sospechosa en nuestros sitios petroleros y en las minas de uranio debe ser notificada a las autoridades lo antes posible”.

Le Monde Afrique

Sélections

Partage

Le directeur général d'Areva au Niger expulsé par le gouvernement

Dominique Pin, directeur général du groupe nucléaire français au Niger, aurait été expulsé en raison de liens présumés avec un groupe de rebelles touaregs.

CONSECUENCIAS:

Problemas en la salud de la población y desastre ambiental
La Criirad (Comisión de Investigación Independiente e Información sobre Radiactividad).

- La gestión de los millones de toneladas de residuos radiactivos producidos por la empresa y que ahora se encuentran al aire libre.
- Estos polvos y gases radiactivos se dispersan fácilmente y llegan al entorno de la aglomeración urbana de Akokan Arlit.
- La chatarra contaminada se vende en los mercados y, a veces, terminan dentro de las casas como utensilios, a veces para las construcciones.
- Contaminación del agua: La extracción de uranio consume mucha agua: 270 millones de m³ desde que existen las minas. En una zona desértica con poca agua.
- En el caso de Arlit y Akokan la CRIIRAD demostró que algunos de los pozos de agua utilizados por la población tienen una contaminación de uranio 10 veces superior a los estándares de la Organización Mundial de la Salud.
- La centrales térmicas de extracción de uranio funcionan con carbón extraído también de una mina en Arlit.



Solución al expolio propuesta por la UA

- **Recuperar la soberanía sobre sus recursos naturales**
- **Implementar la visión propuesta por la Unión Africana “Visión Minera de África” (AMV).**

-Un marco para el desarrollo de los recursos minerales.

-La AMV recomienda negociar mejor los contratos mineros, prestando más atención al medio ambiente, asegurando el desarrollo de los recursos naturales y el desarrollo de habilidades para los africanos.

- **Cambiando el paradigma del desarrollo**

-Ya no basta con aprovechar mejor los recursos mineros y ponerlos al servicio de las poblaciones.

-Buscar transformar buena parte de estos recursos en la propia África para crear valor añadido, empleos y retener la riqueza así generada para acelerar el desarrollo del continente.

- **Gravar correctamente a los inversores extranjeros**

- Exigir a los inversores que declaren sus ingresos, lo que reduciría los casos de declaraciones falsas y manipulación de datos con el fin de evadir impuestos de sumas considerables en detrimento de los países receptores.

- **Evitar la “maldición de los recursos naturales”**

-Esta noción se refiere a la situación de un país con abundantes recursos naturales pero que no tienen un impacto significativo en otros sectores de la economía.

-Pero esta noción se refiere sobre todo a la situación en la que la explotación de estos recursos naturales beneficia a una pequeña minoría a expensas de la gran mayoría de la población.

Anexos

ANEXO 1: Páginas y enlaces a imágenes

Aquí se aportan los links a los mapas y gráficos que no tienen citada la fuente en el cuerpo del documento.

Lenin versus Mackinder o geopolítica proletaria versus geopolítica imperialista.

Víctor O. Martín Martín

pg. 23

<https://geopolitica.site/teoria-del-heartland-de-mackinder/>

p. 24

<https://abcblogs.abc.es/jorge-cachinero/otros-temas/ucrania-y-el-gran-juego-entre-occidente-y-rusia-y-china-en-transcaucasia.html>

p. 25

https://www.researchgate.net/publication/256044062_Rethinking_Central_Eurasia

p. 26

<https://www.elperiodico.com/es/graficos/internacional/nueva-ruta-seda-19070/>

<https://jamestown.org/program/can-china-realize-africas-dream-of-an-east-west-transport-link/>

pg. 23

<https://geopolitica.site/teoria-del-heartland-de-mackinder/>

p. 24

<https://abcblogs.abc.es/jorge-cachinero/otros-temas/ucrania-y-el-gran-juego-entre-occidente-y-rusia-y-china-en-transcaucasia.html>

p. 25

https://www.researchgate.net/publication/256044062_Rethinking_Central_Eurasia

p. 26

<https://www.elperiodico.com/es/graficos/internacional/nueva-ruta-seda-19070/>

<https://jamestown.org/program/can-china-realize-africas-dream-of-an-east-west-transport-link/>

p.28

https://elpais.com/internacional/2016/07/11/actualidad/1468258154_789338.html

https://www.undef.edu.ar/fmc/maresdechina/situacion-estrategica_mar-de-china-meridional.php

p. 29

https://pt.wikipedia.org/wiki/Canal_da_Nicar%C3%A1gua

https://www.researchgate.net/figure/Proposed-Kra-Canal-Thalang-2015_fig1_310590191

p. 38

<https://jjolmos.com/el-muro-de-berlin-inicio-y-final-de-la-guerra-fria-2/>

p.40

https://commons.wikimedia.org/wiki/File:NATO_affiliations_in_Europe.svg

https://es.m.wikipedia.org/wiki/Archivo:Cold_war_europe_military_alliances_map_en.png

<https://es.wikipedia.org/wiki/GUAM>

p. 41

https://www.reddit.com/r/MURICA/comments/141dlq2/when_the_changes_of_the_maps_of_nato_over_the/?rdt=60114

p. 44

<https://www.siper.ch/frieden/infografiken/milit%C3%A4rst%C3%BCtzpunkte-der-usa.html>

p. 49.

https://www.abc.es/internacional/abci-seis-preguntas-claves-para-entender-pasa-nagorno-karabaj-202009281026_noticia.html

p. 50

<https://www.dreamstime.com/vector-map-collective-security-treaty-organization-csto-vector-map-collective-security-treaty-organization-csto-image205365299>

p. 54.

<https://www.france24.com/en/live-news/20220204-private-military-contractors-bolster-russian-influence-in-africa>

<https://noticiaspia.com/rusia-en-africa-conectando-continentes-con-poder-blando/>

<https://elordenmundial.com/mapas-y-graficos/mapa-grupo-wagner/>

p. 68

<https://izquierdawe.com/palestina-las-implicancias-del-acuerdo-entre-hamas-y-fatah-en-la-lucha-contr-el-genocidio/>

<https://maldita.es/malditateexplica/20231010/israel-palestina-territorio-mapa/>

Canarias frente a la crisis geopolítica del noroeste africano. Luis M. Jerez Darías

p. 87

<https://www.anthropologies.es/las-espadas-estan-en-alto-posibles-consecuencias-de-una-guerra-abierta-entre-marruecos-y-argelia/>

<https://elordenmundial.com/mapas-y-graficos/mapa-golpes-estado-sahel/>

p. 90-92

<https://atlas.cid.harvard.edu/explore>

p. 95

<https://elordenmundial.com/mapas-y-graficos/mapa-golpes-estado-sahel/>

p. 100

<https://pulitzercenter.org/stories/migrants-trying-reach-europe-pushed-deadly-atlantic>

p. 103

https://www.eldiario.es/canariasahora/internacional/marruecos-canarias-frontera-maritima-derecho_1_1087420.html

El Sahel a la merced de los grandes depredadores de recursos estratégicos.

Sani Ladan.

p. 142

<https://gasnier-thierry.e-monsite.com/pages/cours-de-ts/geographie1/sahara.html>

p. 146

<https://togoenlive.tg/niger-exercice-militaire-denvergure-des-armees-du-sahel-du-tchad-et-du-togo/>

p. 148

https://www.lemonde.fr/afrique/article/2020/01/13/au-sahel-le-nouveau-visage-de-l-operation-barkhane_6025672_3212.html

p. 150

<https://www.researchgate.net/publication/362882971> Stratigraphic Lexicon The Sedimentary Formations of The Republic of Niger Africa

p. 154

<https://nucleaire-nonmerci.net/actualite/areva-contamination-uranium.html>

ANEXO 2: Bibliografía

Lenin versus Mackinder o geopolítica proletaria versus geopolítica imperialista. Víctor O. Martín Martín

Engels, F. (1883). Discurso ante la tumba de Marx.

Engels, F. (1883). Prefacio a la edición alemana de 1883 de El manifiesto comunista.

Ferrero, R. A. (2014). Geopolítica, marxismo e izquierda radical.

<http://www.formacionpoliticapyp.com/2014/05/geopolitica-marxismo-e-izquierda-nacional/>

Lenin, V. I. (1916). El imperialismo, fase superior del capitalismo.

Marx, C. (1872). El capital.

Canarias frente a la crisis geopolítica del noroeste africano. Luis M. Jerez Darías

Ballesteros Martín. M. A. (2015). Análisis geopolítico del Sahel. Cuadernos de Estrategia, 176, pp. 9-22. Instituto Español de Estudios Estratégicos.

https://www.ieee.es/publicaciones-new/cuadernos-de-estrategia/2015/Cuaderno_176.html

García Chacón J. (2022). Los acuerdos Abraham en el Magreb: una perspectiva desde Israel. Actas XIV Jornadas de Estudios de Seguridad, pp. 6-26.

<https://www.uned.es/universidad/facultades/dam/jcr:f31f1bbd-1f92-434e-b274-e0004c664538/3.ACTAS-XIV-JORNADAS.pdf>

García-Vaquero Pradal, A. (2022). Argelia y Marruecos. Un esquema de la situación actual. Actas XIV Jornadas de Estudios de Seguridad, pp. 6-26.

<https://www.uned.es/universidad/facultades/dam/jcr:f31f1bbd-1f92-434e-b274-e0004c664538/3.ACTAS-XIV-JORNADAS.pdf>

Guerrero Martín, A. (2022). La carrera de armamentos entre Marruecos y Argelia y sus implicaciones para España. Actas XIV Jornadas de Estudios de Seguridad, pp. 137-154.

<https://www.uned.es/universidad/facultades/dam/jcr:f31f1bbd-1f92-434e-b274-e0004c664538/3.ACTAS-XIV-JORNADAS.pdf>

Mensah, ANA y Aning, K. (2022). Russia Resurgent? Untangling the Role and Meaning of Moscow's Proxies in West Africa and the Sahel. *Strategic Review for Southern Africa*, 44 (1).

https://www.upjournals.up.ac.za/index.php/strategic_review/article/view/4257/3762

Meneses, R. (2022). La tensión entre Marruecos y Argelia: una histórica rivalidad atizada por el Sáhara Occidental y la "guerra del gas". *Anuario CEIPAZ 2021-2022*, pp. 157-170.

<https://ceipaz.org/wp-content/uploads/2022/07/9.RosaMeneses.pdf>

Mesa, B. (2023). Los frentes abiertos de Europa en el Sahel. *Relaciones euromediterráneas. Nuevos desafíos*, 69. Instituto Europeo del Mediterráneo.

<https://www.iemed.org/publication/los-frentes-abiertos-de-europa-en-el-sahel/?lang=es>

Nadzharov, A. M., & Entina, E. G. (2023). Franco-Russian Great Power Rivalry in the Sahara-Sahel Region. *Russia in Global Affairs*, 21(3 (83)), 181-204.

<https://cyberleninka.ru/article/n/franco-russian-great-power-rivalry-in-the-sahara-sahel-region>

Núñez Villaverde, J. A. (2023). Magreb y Sahel: una vecindad desafiante. Documento de Análisis. Instituto Español de Estudios Estratégicos, 42.

https://www.ieee.es/Galerias/fichero/docs_analisis/2023/DIEEEA42_2023_JESNUN_Magreb.pdf

Sánchez Herráez, P. (2022). El Mediterráneo: ¿nueva zona de liza en la disputa global? Cuadernos de estrategia, 213, pp. 37-87.

https://www.ieee.es/Galerias/fichero/cuadernos/CE_213/Cap_1_El_mediterraneo.pdf

Sandnes, M. (2023). The relationship between the G5 Sahel Joint Force and external actors: a discursive interpretation. Canadian Journal of African Studies/Revue canadienne des études.

<https://www.tandfonline.com/doi/pdf/10.1080/00083968.2022.2058572>

Sánchez Herráez, P. (2022). El Mediterráneo: ¿nueva zona de liza en la disputa global? Cuadernos de estrategia, 213, pp. 37-87.

https://www.ieee.es/Galerias/fichero/cuadernos/CE_213/Cap_1_El_mediterraneo.pdf

Suñer Marzari, R. (2022). Posibilidades de un nuevo conflicto por el liderazgo regional en la puerta meridional europea. Comillas Journal of International Relations, 2, pp. 32-56.

<https://revistas.comillas.edu/index.php/internationalrelations/article/view/19139/16974>

Thieux, T. (2022). Fracturas sociales y desigualdades en el Magreb. Cuaderno de Estrategia, 213, pp. 167-218.

https://publicaciones.defensa.gob.es/media/downloadable/files/links/m/e/mediterraneo_espacio_geopolitico_de_inter_s_renovado_1.pdf

Contradicciones ambientales entre la PAC de la Unión Europea y el Tratado Transatlántico de Comercio e Inversiones (TTIP). Repercusiones Sobre Canarias.

José Antonio Segrelles

Bolaños, A. (2015). ¿Qué es el TTIP? Lo que debaten la UE y EE UU es más complejo que un acuerdo de libre comercio. Diario El País. Madrid, 27 de octubre.

http://economia.elpais.com/economia/2015/03/02/actualidad/1425256390_372094.html.

Fraguas Herrero, A. (2016). Las líneas rojas ambientales del TTIP. Diario Público. Madrid, 23 de mayo.

<http://blogs.publico.es/dominiopublico/16890/las-lineas-rojas-ambientales-del-ttip>

Greenpeace (2016). ¿Qué es el TTIP? Desnudando las conversaciones secretas entre la UE y EE.UU..

<http://www.greenpeace.org/argentina/Global/argentina/2016/2/TTIP-%20febrero2016.pdf>.

Llopis, E. (2016). Hay que elegir entre la libertad de comercio y la conservación del planeta. Rebelión, 23 de mayo.

<http://www.rebelion.org/noticia.php?id=212550>

Peters, R. (Dir.) (2011). Bienes públicos y desarrollo rural. Revista Rural de la UE, 7. 68 p.

Polanyi, K. (1989). La gran transformación: crítica del liberalismo económico. Ediciones de La Piqueta.

Rutz, C. et al. (2013). More New Wine in the Same Old Bottles? The Evolving Nature of the CAP Reform Debate in Europe, and Prospects for the Future. Sociologia Ruralis, 54 (3), 266-284.
<http://dx.doi.org/10.1111/soru.12033>.

Tanuro, D. (2011). El imposible capitalismo verde. Del vuelco climático capitalista a la alternativa ecosocialista. La Oveja Roja.

El Sahel a la merced de los grandes depredadores de recursos estratégicos. Sani Ladan.

Al Jazeera. (2023, septiembre 19). Mali, Niger, Burkina Faso form new Sahel alliance amid security vacuum. Al Jazeera.
<https://www.aljazeera.com/news/2023/9/19/mali-niger-burkina-faso-form-new-sahel-alliance-amid-security-vacuum>

Boeke, S., & Schuurman, B. (2015). Operation "Serval": A strategic analysis of the French intervention in Mali, January 2013. *Journal of Strategic Studies*, 38(6), 801-825.

<https://doi.org/10.1080/01402390.2015.1045494>

Carayol, R. (2023). *Le mirage sahélien: La France en guerre en Afrique. Serval, Barkhane et après?* La Découverte.

Chauzal, G., & Van Damme, T. (2015). *The roots of Mali's conflict: Moving beyond the 2012 crisis*. Clingendael Institute.

<https://www.clingendael.org>

Cold-Ravnkilde, S. M., Albrecht, P., & Haugegaard, R. (2017). Fighting terrorism in the Sahel: An analysis of military intervention and the politics of stabilisation in Mali. *Conflict, Security & Development*, 17(2), 105-123.

<https://doi.org/10.1080/14678802.2017.1282871>

Curtis, D. (2019). Enabling or disabling peace? The role of external actors in peacebuilding in the Sahel. *African Security Review*, 28(1), 14-30.

<https://doi.org/10.1080/10246029.2019.1571680>

Guichaoua, Y. (2015). La déstabilisation du Sahel: Enjeux et implications pour la France et l'Europe. Fondation pour la Recherche Stratégique.
<https://www.frstrategie.org>

Jeune Afrique. (2023, septembre 25). Sahel: Burkina Faso, Mali et Niger scellent une alliance militaire et politique. Jeune Afrique.
<https://www.jeuneafrique.com>

Lacher, W. (2019). The regional fragmentation and the quest for confederation in the Sahel. *International Affairs*, 95(6), 1377-1393.
<https://doi.org/10.1093/ia/iiz237>

Lebovich, A. (2020). Mapping armed groups in Mali and the Sahel. European Council on Foreign Relations.
<https://ecfr.eu>

Lebovich, A. (2020). The G5 Sahel and the risks of military alliances in the Sahel. European Council on Foreign Relations.
<https://ecfr.eu>

Le Monde. (2023, septembre 20). Les enjeux de la nouvelle alliance militaire entre le Mali, le Niger et le Burkina Faso. Le Monde.

<https://www.lemonde.fr>

Marchal, R. (2016). The Sahel: Towards a new geography of conflict? European Union Institute for Security Studies (EUISS).

<https://www.iss.europa.eu>

Sandor, A. F. (2017). Insecurity, the breakdown of social trust, and armed banditry in the Sahel. *African Affairs*, 116(465), 266–287.

<https://doi.org/10.1093/afraf/adx010>

Tudares, A. (2023, septembre 18). Mali, Niger and Burkina Faso sign Liptako–Gourma Charter for Sahel Alliance. *African Report*.

<https://www.africanreport.com>

Seminario Geopolítica, 2024

CANARIAS, FRONTERA SUR DE EUROPA



Centros de Estudios Africanos
Universidad de La Laguna



Vicerrectorado de Investigación
y Transferencia
Universidad de La Laguna